PAVIMENTAÇÃO ASFÁLTICA EM DIVERSAS RUAS DO MUNICÍPIO DE HORIZONTE-CE.

COMISSÃO PERMANENTE DE LICITAÇÃO
FLS. 515
RUBRICA

Anotação de Responsabilidade Técnica - ART

Anotação de Responsabilidade Técnica - ART
Lei nº 6.496, de 7 de dezembro de 1977

CREA-CE

ART OBRA / SERVIÇO
Nº CE20231312

Conselho Regional de Engenharia e Agronomia do Ceará

INICIAL

COMISSÃO PERMANENTE DE LICITAÇÃO
FLS. 516
17
RUBRICA

1. Responsável Técnico

CARLOS ARTUR CARNEIRO PINHEIRO
Título profissional: **ENGENHEIRO CIVIL**
RNP: **0617909130**
Registro: **337559CE**

2. Dados do Contrato

Contratante: **MUNICIPIO DE HORIZONTE**
CPF/CNPJ: **23.555.196/0001-86**
RUA CIRO BILHAR
Nº: **729**
Complemento:
Bairro: **CENTRO**
Cidade: **HORIZONTE**
UF: **CE**
CEP: **62880081**
ART Vinculada: **CE20190454251**

Contrato: **Não especificado**
Celebrado em:
Valor: **R$ 6.000,00**
Tipo de contratante: **Pessoa Jurídica de Direito Público**
Ação Institucional: **NENHUMA - NÃO OPTANTE**

3. Dados da Obra/Serviço

RUA DIVERSAS RUAS
Nº: **s/n**
Complemento:
Bairro: **DIVERSOS**
Cidade: **HORIZONTE**
UF: **CE**
CEP: **62880000**
Data de Início: **02/10/2023**
Previsão de término: **31/01/2024**
Coordenadas Geográficas: **-4.097499, -38.509399**
Finalidade: **Infraestrutura**
Código: **Não Especificado**
Proprietário: **MUNICIPIO DE HORIZONTE**
CPF/CNPJ: **23.555.196/0001-86**

4. Atividade Técnica

14 - Elaboração	Quantidade	Unidade
80 - Projeto > TRANSPORTES > INFRAESTRUTURA URBANA > DE PAVIMENTAÇÃO > #4.2.1.2 - ASFÁLTICA PARA VIAS URBANAS	70.000,00	m2
80 - Projeto > TRANSPORTES > SINALIZAÇÃO > DE SINALIZAÇÃO > #4.9.1.1 - URBANA	70.000,00	m2
35 - Elaboração de orçamento > TRANSPORTES > INFRAESTRUTURA URBANA > DE PAVIMENTAÇÃO > #4.2.1.2 - ASFÁLTICA PARA VIAS URBANAS	70.000,00	m2
35 - Elaboração de orçamento > TRANSPORTES > SINALIZAÇÃO > DE SINALIZAÇÃO > #4.9.1.1 - URBANA	70.000,00	m2

Após a conclusão das atividades técnicas o profissional deve proceder a baixa desta ART

5. Observações

ELABORAÇÃO DE PROJETO E ORÇAMENTO PARA PAVIMENTAÇÃO ASFÁLTICA EM DIVERSAS RUAS DO MUNICÍPIO DE HORIZONTE-CE

6. Declarações

- Declaro que estou cumprindo as regras de acessibilidade previstas nas normas técnicas da ABNT, na legislação específica e no decreto n. 5296/2004.

7. Entidade de Classe

NENHUMA - NÃO OPTANTE

8. Assinaturas

Declaro serem verdadeiras as informações acima

CARLOS ARTUR CARNEIRO PINHEIRO - CPF: 057.474.123-29

_____, _____ de _____ de _____
Local data

MUNICIPIO DE HORIZONTE - CNPJ: 23.555.196/0001-86

9. Informações

* A ART é válida somente quando quitada, mediante apresentação do comprovante do pagamento ou conferência no site do Crea.

10. Valor

Valor da ART: **R$ 96,62** Registrada em: **13/11/2023** Valor pago: **R$ 96,62** Nosso Número: **8216557853**

A autenticidade desta ART pode ser verificada em: https://crea-ce.sitac.com.br/publico/, com a chave: Z7BZD
Impresso em: 16/11/2023 às 15:28:50 por: , ip: 190.2.66.178

ammah

PREFEITURA DE HORIZONTE
DE MÃOS DADAS COM VOCÊ

COMISSÃO PERMANENTE DE LICITAÇÃO
FLS. 517
RUBRICA

PREFEITURA MUNICIPAL DE HORIZONTE
AUTARQUIA MUNICIPAL DE MEIO AMBIENTE DE HORIZONTE – AMMAH

LICENÇA AMBIENTAL POR ADESÃO E COMPROMISSO LAC – Nº 002.12.2023

A Autarquia Municipal de Meio Ambiente de Horizonte, no uso de suas atribuições, expede a presente Licença, que autoriza a:

INTERESSADO: PREFEITURA MUNICIPAL DE HORIZONTE

CPF/CNPJ: 23.555.196/0001-86

ENDEREÇO: Avenida Presidente Castelo Branco, nº 5100 – Centro - Horizonte – CE.

CEP: 62880-060

PROCESSO Nº: 002.12.2023

EMISSÃO EM: 14/12/2023 | **VALIDADE:** 14/12/2024

LICENÇA AMBIENTAL POR ADESÃO E COMPROMISSO - LAC EMBASADA NO FORMULÁRIO AUTODECLARATÓRIO EM ANEXO, REFERENTE À EXECUÇÃO DE PAVIMENTAÇÃO ASFÁLTICA DOS RESPECTIVOS BAIRROS E RUAS: BAIRRO QUEIMADAS: RUA ALCIDES NOGUEIRA (516,18M), RUA BEATRIZ SOBRINHO LOPES (408,37M); BAIRRO CENTRO: RUA MARIA ESTELA (62,81M), TRAVESSA RAIMUNDO ALVES (49,89M); BAIRRO CATOLÉ: RUA JOSÉ LUIZ DA SILVA (219,55M), RUA LUIZ DOMINGOS DE SOUSA (200,00M), RUA JOÃO EUSÉBIO DA SILVA (288,53M), RUA OTÁVIO ASSUNÇÃO (384,29M); BAIRRO ALTO DA BOA VISTA: RUA MANOEL MANDUCA (700,24M), RUA RAIMUNDO MIGUEL (899,31M), RUA JULIÃO QUIRINO (665,07M) RUA FIRMINO ALVES (868,43M), RUA ALDECIR RAMALHO (893,13M), RUA LUIZ ALEXANDRE BRITO (290,56M), RUA CÍCERO RAMALHO (76,07M) RUA FRANCISCO AVELINO (135,53M); BAIRRO CACHOEIRA: RUA JOSÉ AMÉRICO DE FREITAS (925,89M); BAIRRO DISTRITO INDUSTRIAL: AVENIDA OMAR COELHO (864,21M); BAIRRO BUENOS AIRES: RUA DONA CARMELINA NOGUEIRA (163,60M), RUA VALDEMAR ESTEVES (183,93M), RUA ANTONIO PADRE (111,87M), RUA LUIZA TAVARES AGUIAR (186,44M), RUA JOANA CONRADO (163,17M), RUA CARMINHA NOGUEIRA (159,19M), RUA PAULINO PEREIRA (508,16M); BAIRRO PLANALTO HORIZONTE: RUA ANTÔNIO JOAQUIM (213,31M) RUA LUIZ INÁCIO DE SOUSA (104,80M) RUA FRANCISCO PALMEIRA (189,40M), RUA MARIA ESTEVÃO (159,11M), RUA LUIS COSTA (197,52M), RUA JOSÉ CHAGAS (198,62M), RUA BELA VISTA (129,98M), RUA JOÃO ANTERO (198,08M),NO MUNICÍPIO DE HORIZONTE-CE, DE ACORDO COM A RESOLUÇÃO COEMA Nº02/2023.

COMISSÃO PERMANENTE DE LICITAÇÃO
FLS. 528
RUBRICA

Condicionantes:

1. Os resíduos de material betuminoso, derramados nas margens da estrada e em outras áreas próximas, deverão ser recolhidos e corretamente destinados.

2. Submeter á prévia análise desta autarquia qualquer alteração que venha a ser necessária na urbanização. Uma vez que o licenciamento apenas comtempla a realização de manuntenção e restauração de estradas ou vias existentes, não sendo autorizada abertura de novas vias. Qualquer modificação da obras diferentemente do apresentado deverá ser avisada previamente á AMMAH, estando o interessado sujeiro ás sanções previstas na Lei Federal N° 9.605 de 1998 – Lei de Cries Ambientais, sem prejuízo da obrigação de reparar quaisquer danos ambientais.

3. ADVERTÊNCIA: Esta licença ambiental não comtempla exploração de jazidas, áreas de "bota-fora", implantação de canteiros e acessos, remoção de vegetação, usinas de asfalto, concreto, ou britagem, centrais de mistura e outras atividades que demandem licenças ou autorizações específicas.

4. Afixar em local de fácil visualização, placa indicativa do licenciamento ambiental no modelo desta autarquia.

5. A AMMAH, mediane decisão motivada poderá modificar as condicionantes e as medidas de controle de adequação, suspender ou cancelar esta licença caso ocorra:
- Violação ou inadequação de quaisquer condicionantes ou normas legais;
- Omissão ou falsa descrição de informações relevantes que subsidiarem a expedição desta licença;
- Graves riscos ambientais e de saúde;

6. No caso de encerramento, desistência ou suspensão das atividades a empresa deverá obrigatoriamente comunicar a esta Autarquia;

7. Proceder com a devida sinalização das obras, caminhos de serviços, áreas de movimentos de máquinas, visando evitar acidentes durante a instalação dos equipamentos;

COMISSÃO PERMANENTE DE LICITAÇÃO
FLH. 519
RUBRICA

8. Gerenciar os resíduos sólidos provenientes da atividade, de maneira adequada em conformidade com a Política Nacional dos Resíduos Sólidos;

9. Esta licença não autoriza a supressão de vegetação, nem intervenção em APP, unidades de conservação da natureza, terras indígenas administradas pela FUNAI, quilombolas e/ou assentamentos rurais (INCRA).

10. ADVERTÊNCIA: O descumprimento das condicionantes da presente licença implicará na aplicação das penalidades previstas na legislação ambiental, sem prejuízo da obrigação de reparar quaisquer danos ambientais causados.

11. Solicitar antes do início das obras, o devido alvará de construção, junto á secretaria de infraestrutura, urbanismo, agropecuária e recursos hídricos do município.

12. Este empreendimento ficará sob fiscalização da Autarquia Municipal de Meio Ambiente de Horizonte.

Condicionantes com Prazo:

- Publicar o recebimento desta Licença no prazo de até 30 (trinta) dias corridos subsequentes à data da sua concessão, em cumprimento à Lei Federal Nº 10.650, de abril de abril de 2003, ao Decreto Federal Nº 99.274 de 06 de junho de 1990 e a Resolução CONAMA N° 006, de 24 de janeiro de 1986, complementada pela Resolução CONAMA Nº 281 de 12 de julho de 2001;
- Para os casos em que seja necessária a intervenção em Área de Preservação Permanete – APP, requerer a AMMAH, no prazo de 30 dias, a contar da data de recebimento desta licença ambiental, a autorização ambiental para intervenção em APP, atraves de processo administrativo próprio ao ser protocolado na AMMAH.

COMISSÃO PERMANENTE DE LICITAÇÃO
FLS. 320
RUBRICA

ammah

PREFEITURA DE HORIZONTE
DE MÃOS DADAS COM VOCÊ

- A renovação desta licença poderá ser protocolada em até 60 (sessenta) dias de antecedência da expiração do seu prazo de validade, conforme Lei Municipal Nº 1553/2023, o que lhe conferirá a prorrogação automática de seu prazo de validade até a manifestação definitiva da Autarquia Municipal de Meio Ambiente de Horizonte. Caso o interessado protocole a solicitação de renovação antes do vencimento da licença, porém após o mencionado prazo, não terá direito à prorrogação automática da validade da Licença;

Horizonte - CE, 14 de Dezembro de 2023.

José Carlos de Lima
Presidente – Portaria 011/2023

Peças Gráficas

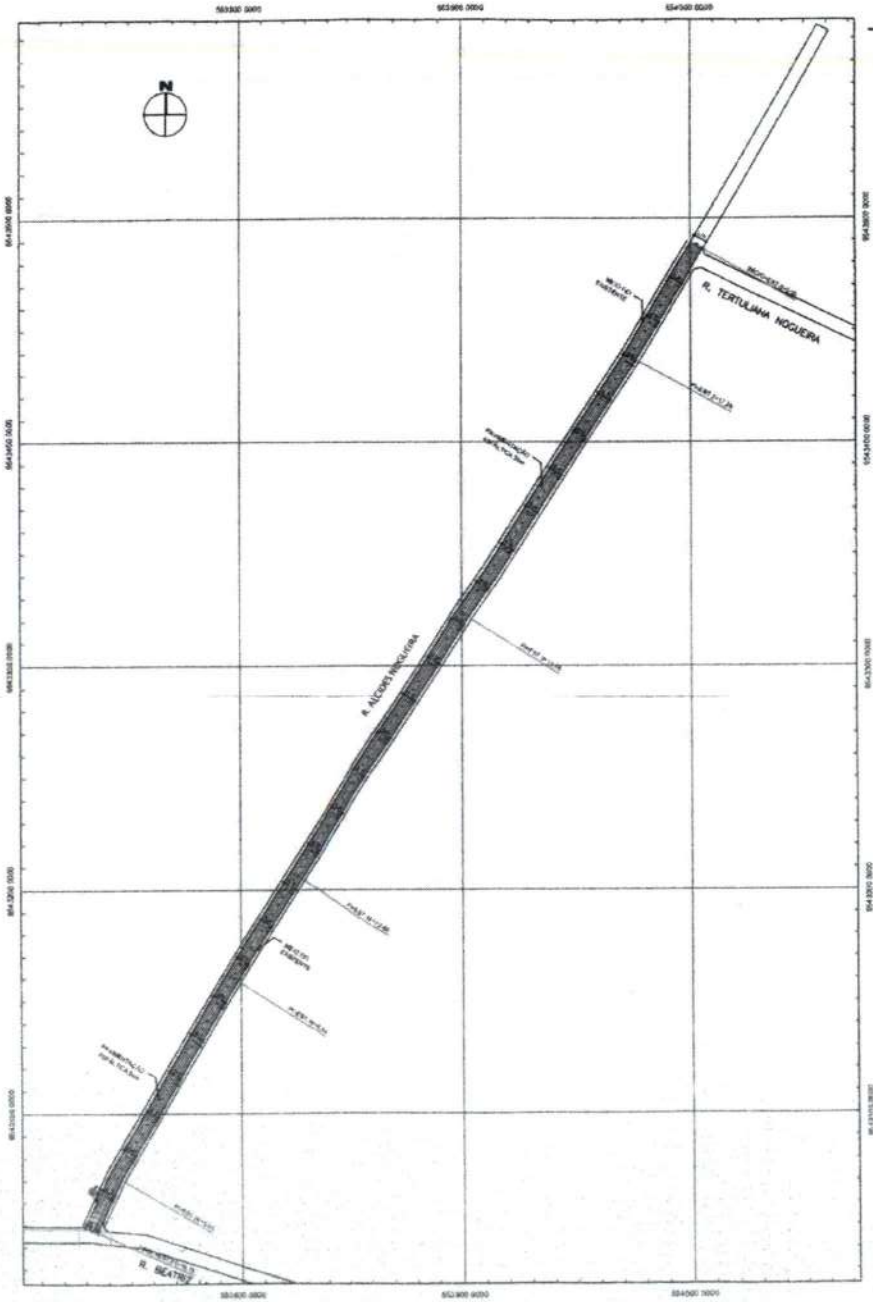

01 PLANTA BAIXA
Escala 1: 750

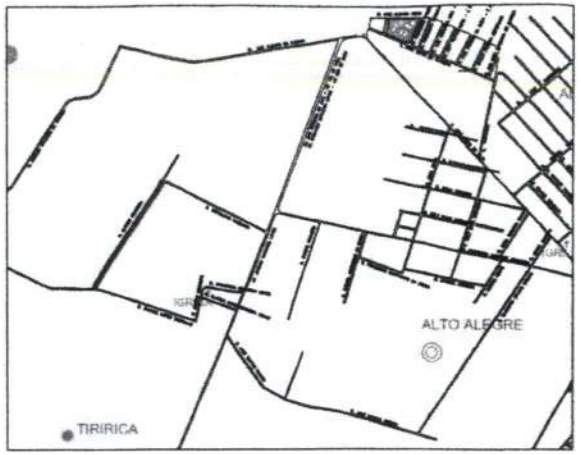

04 PLANTA DE LOCALIZAÇÃO
Escala 1: 5/6

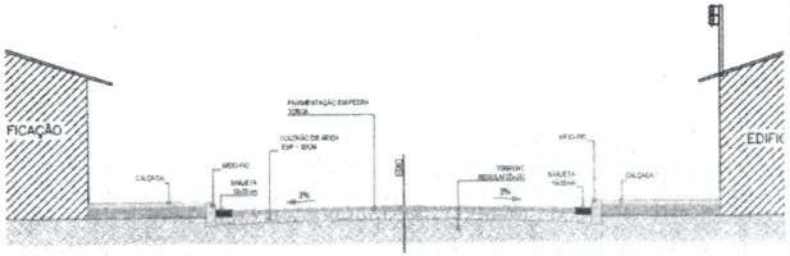

02 SEÇÃO TIPO
Escala 1: 50

Artur Carneiro
Eng. Civil - Pref. Vale. de Horizonte
Mat. 1.7120-6 - RNP: 0517303913-0

Prefeitura Municipal de Horizonte

COMISSÃO PERMANENTE DE LICITAÇÃO
PUBLICA
522

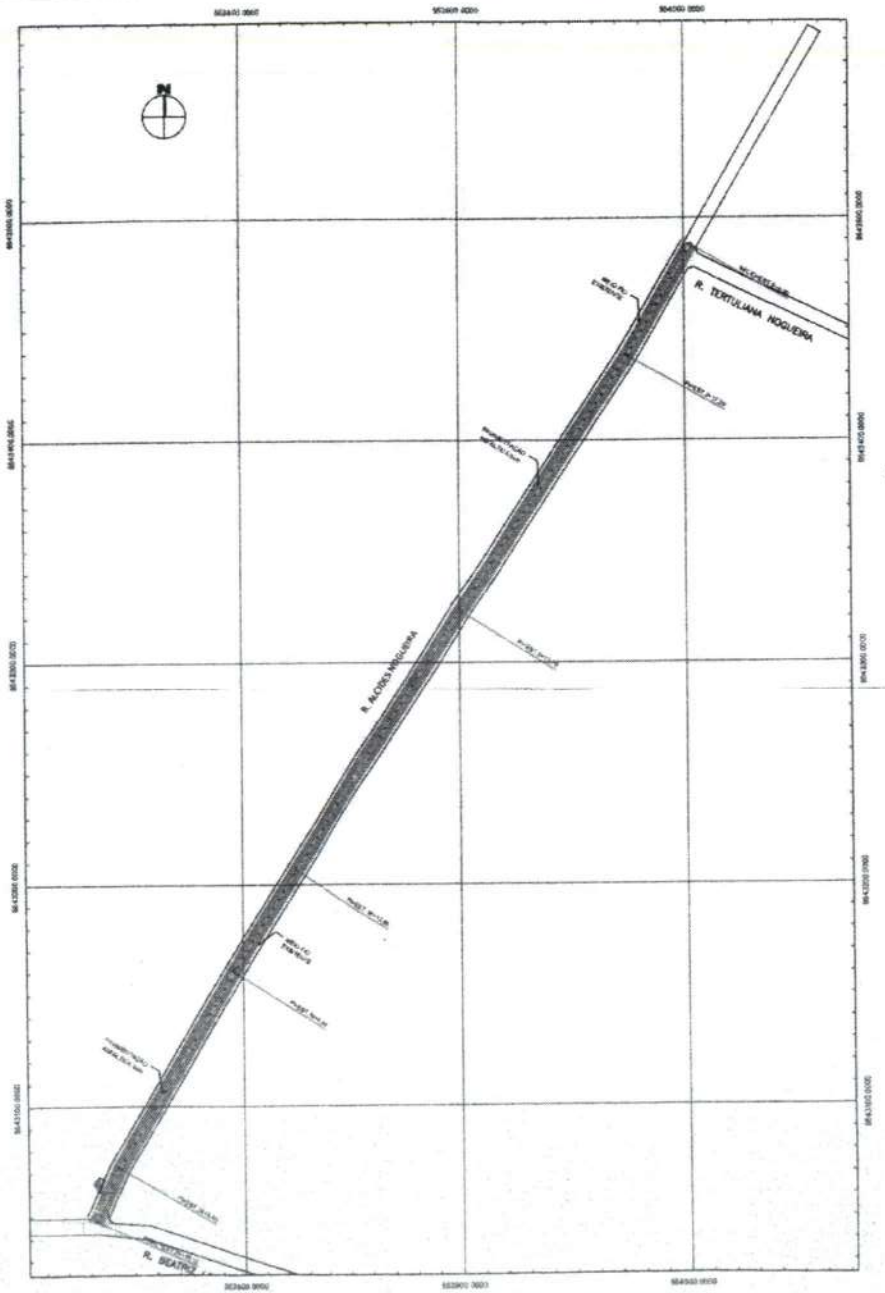

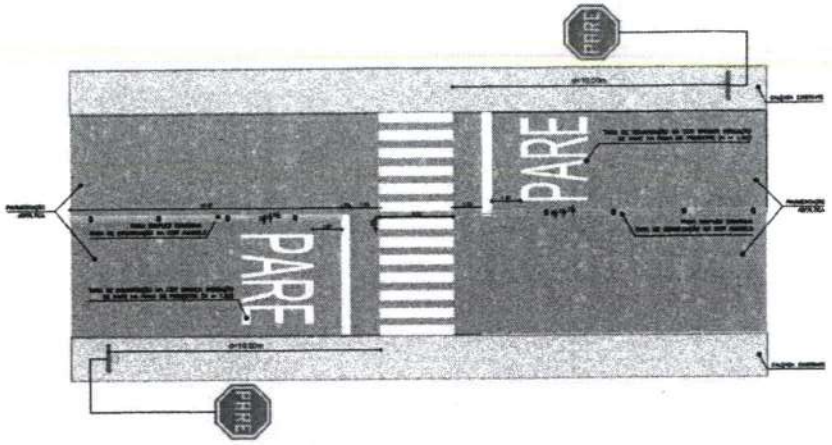

02 DETALHE DAS SINALIZAÇÕES
Escala 1: 125

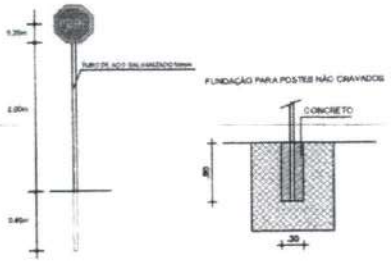

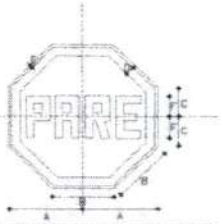

DIMENSÕES DE PLACAS	A	B	C	D	E	F
800x800	400	331	166	20	10	120
1000x1000	500	414	207	30	20	150

03 DET. PLACA
Escala 1: 30

LEGENDA

- R-1 Parada obrigatória
- R- 3 Sentido proibido
- R- 4b Proibido virar à direita
- R-10 Proibido trânsito de veículos automotores
- R-25a Vire à esquerda
- R-25b Vire à direita
- A-18 Saliência ou lombada
- A- 45 Rua sem saída
- Placa em barrote
- Placa em poste
- Indicação da Lombada
- Tachões

Arthur Carneiro
Eng. Civil - Pref. Mun. de Horizonte
Mat. 1.7[illegible]-6 - CPF: 05173[illegible]0913-[illegible]

Prefeitura Municipal de Horizonte

COMISSÃO PERMANENTE DE LICITAÇÃO
PMH
Rubrica

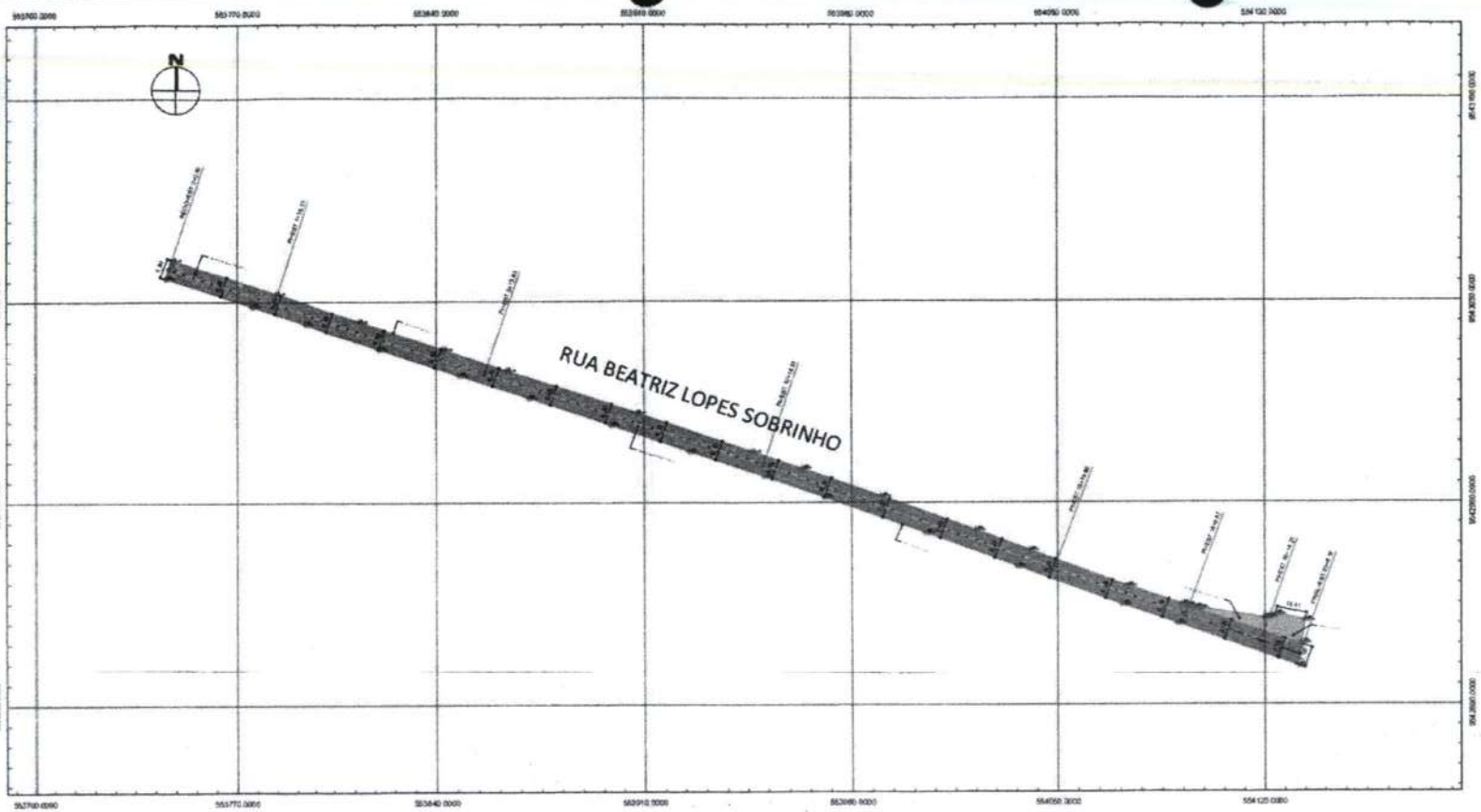

01 PLANTA BASE
Escala 1: 750

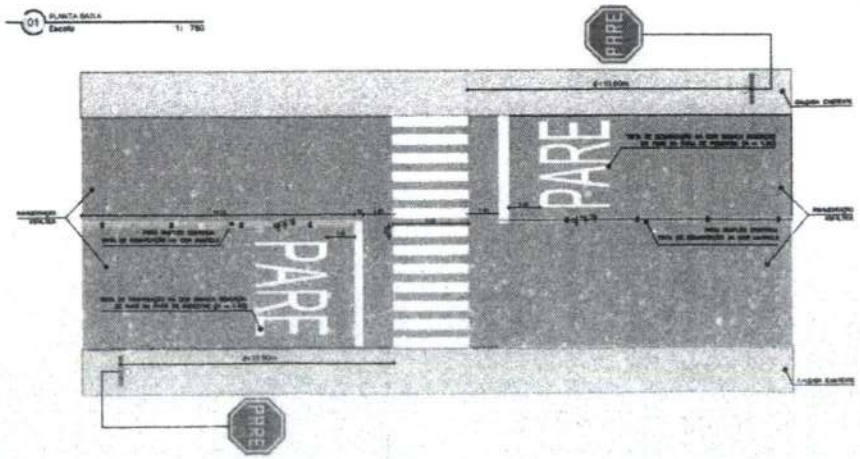

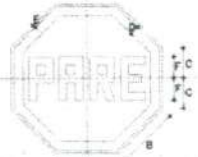

DIMENSÕES DE PLACAS	A	B	C	D	E	F
600x600	400	331	165	20	10	120
1000x1000	500	414	207	30	20	150

02 DETALHE LIS SINALIZAÇÕES
Escala 1: 125

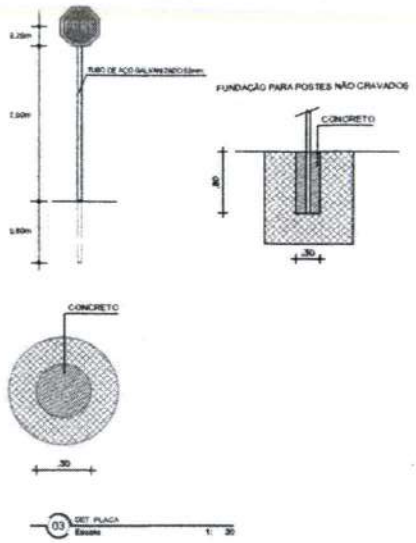

03 DET PLACA
Escala 1: 30

LEGENDA

- R-1 Parada obrigatória
- R-3 Sentido proibido
- R-4b Proibido virar à direita
- R-10 Proibido trânsito de veículos automotores
- R-25a Vire à esquerda
- R-25b Vire à direita
- A-1d Saliência ou lombada
- A-45 Rua sem saída
- Placa em barrote
- Placa em poste
- Indicação de Lombada
- Faixa tracejada
- Tachões

Artur Carneiro
Eng. Civil - Pref. Mun. de Horizonte
Mat. 1_7:2_6 - RT.P: 051750913-8

Prefeitura Municipal de Horizonte

PREFEITURA DE HORIZONTE
JS MAIS CIDADE COM VOCÊ

Desenho:

Data: 00/0-20/3

COMISSÃO PERMANENTE DE LICITAÇÃO
RUBRICA
524

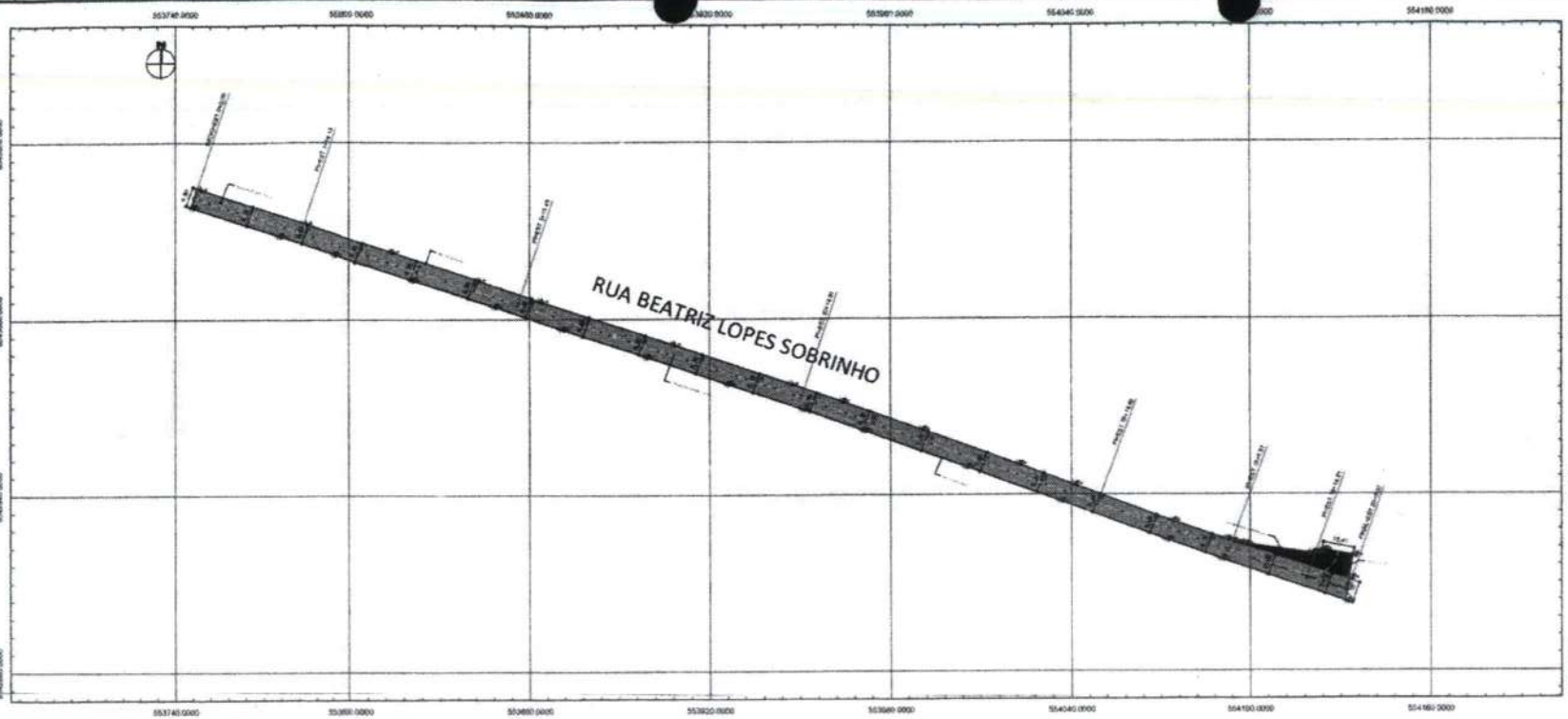

01 PLANTA BAIXA
Escala 1: 400

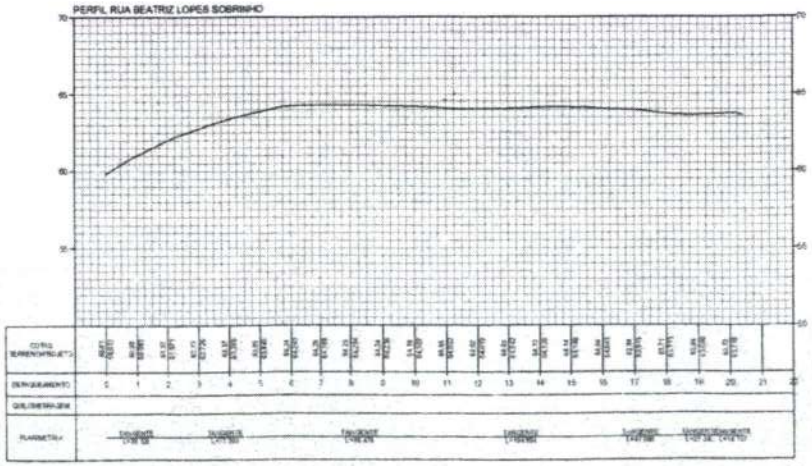

02 PERFIL LONGITUDINAL
Escala 1: 1500

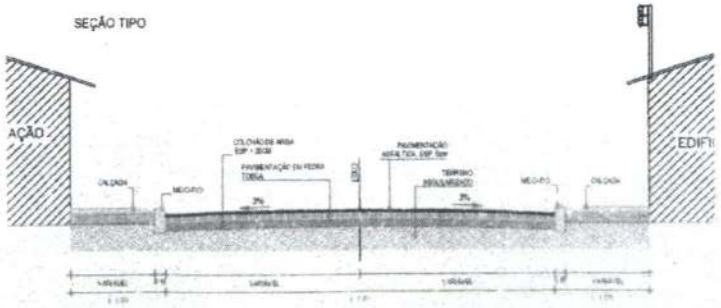

04 SEÇÃO TIPO
Escala 1: 50

Artur Carneiro
Eng. Civil - Pref. Vale de Horizonte
Mat. 1.7159-6 - RNP: 0517300913-0

COMISSÃO PERMANENTE DE LICITAÇÃO
FLS. 525
RUBRICA

Prefeitura Municipal de Vale de Horizonte

PREFEITURA DE VALE DE HORIZONTE
"O MAIOR BRASIL COM VOCÊ"

Planta Baixa e Perfil

01
01

Rua Beatriz Lopes Sobrinho
Quadrados, Horizonte-Ce

Data: 08/11/2023
Área de Construção: 2.680,57 m²

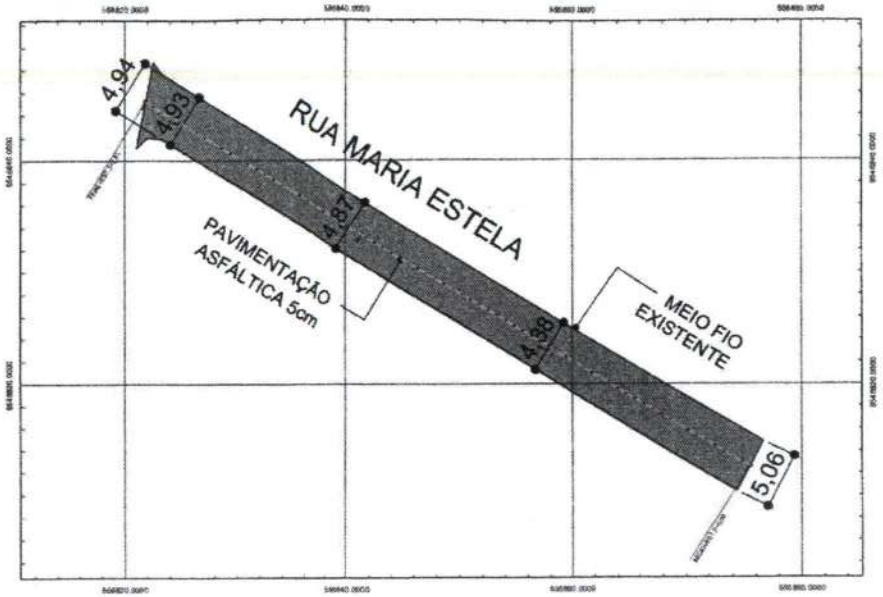

01 PLANTA BAIXA
Escala 1: 200

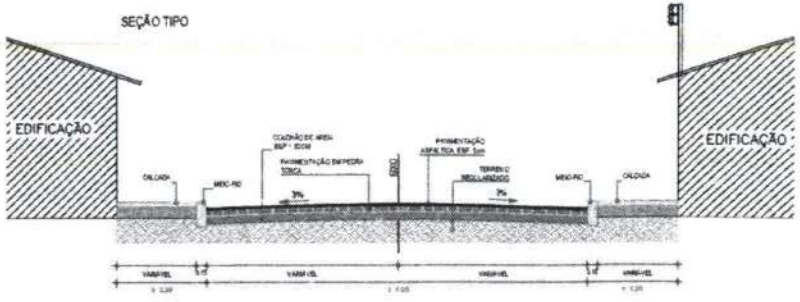

04 SEÇÃO TIPO
Escala 1: 50

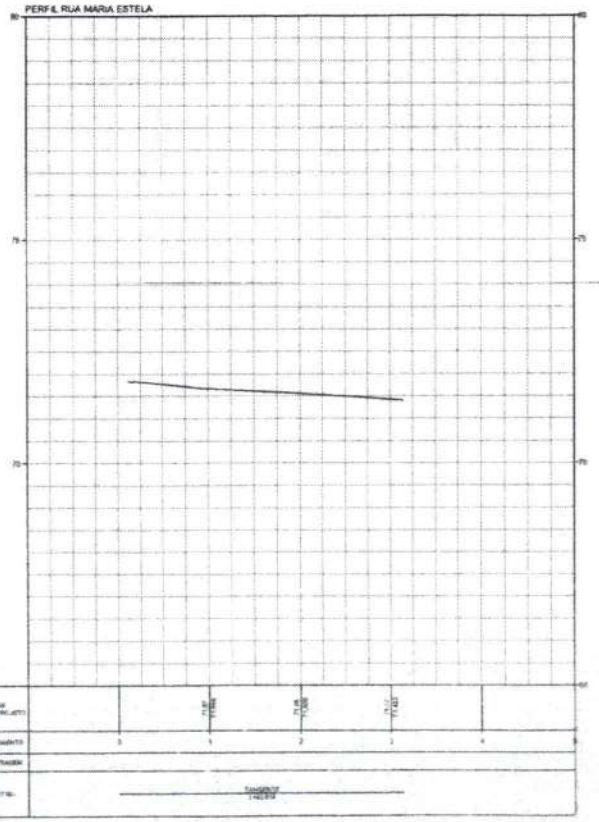
PERFIL RUA MARIA ESTELA
80
75
70
COTAS TERRENO/PROJETO
ESTACAMENTO
0
1
2
3
4
5
COTAS TERRENO
COTAS PROJETO
COTAS TERRENO
COTAS PROJETO
COTAS TERRENO
COTAS PROJETO

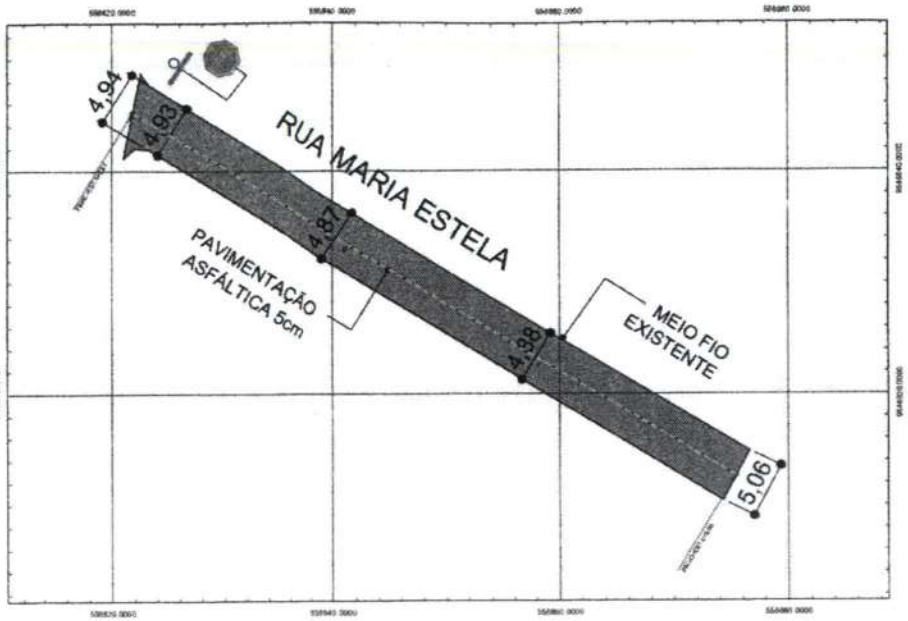

01 PLANTA BAIXA
Escala 1: 200

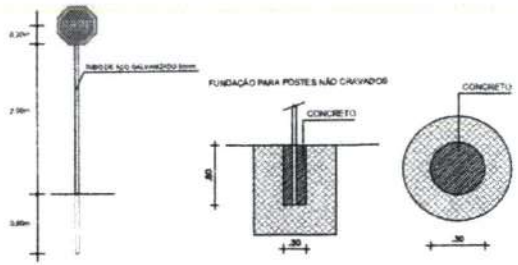

03 DET. PLACA
Escala 1: 30

LEGENDA

- R-1 Parada obrigatória
- R- 3 Sentido proibido
- R- 4b Proibido virar à direita
- R-10 Proibido trânsito de veículos automotores
- R-25a Vire à esquerda
- R-25b Vire à direita
- A-18 Saliência ou lombada
- A- 45 Rua sem saída
- Placa em barrote
- Placa em poste
- Indicação da Lombada
- Tachões

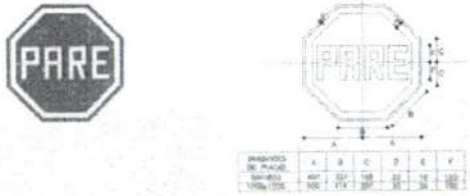

DIMENSÕES DE PLACAS	A	B	C	D	E	F
SIMPLES	450	250	148	50	14	182
1000x1000	900	214	148	50	14	182

02 DETALHE DAS SINALIZAÇÕES
Escala 1: 125

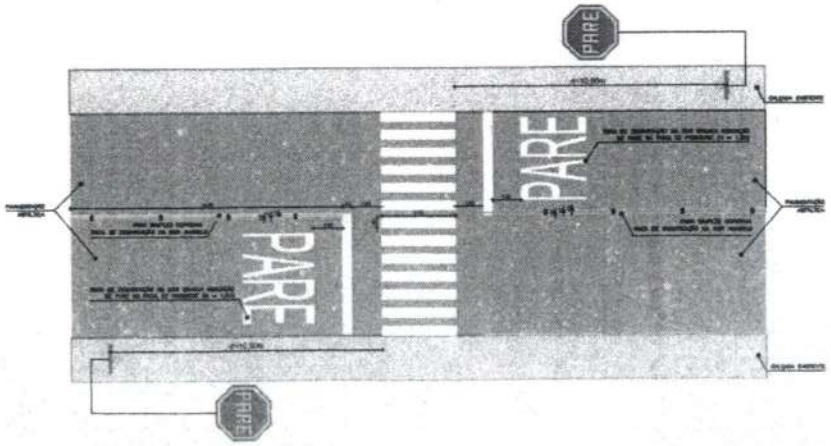

Artur Carneiro
Eng. Civil - Pref. Mun. de Horizonte
Mat. 1_7[illegible]6 - CRP: 5170913-8

COMISSÃO PERMANENTE DE LICITAÇÃO
FLS. 527
RUBRICA

Proprietário: Prefeitura Municipal de Horizonte
Desenho: Planta Baixa - SINALIZAÇÃO
Endereço da obra: Rua Maria Estela
Município: Horizonte - CE
Data: OUT-2020
Área de construção: 169,86m2
Assunto:
01
01

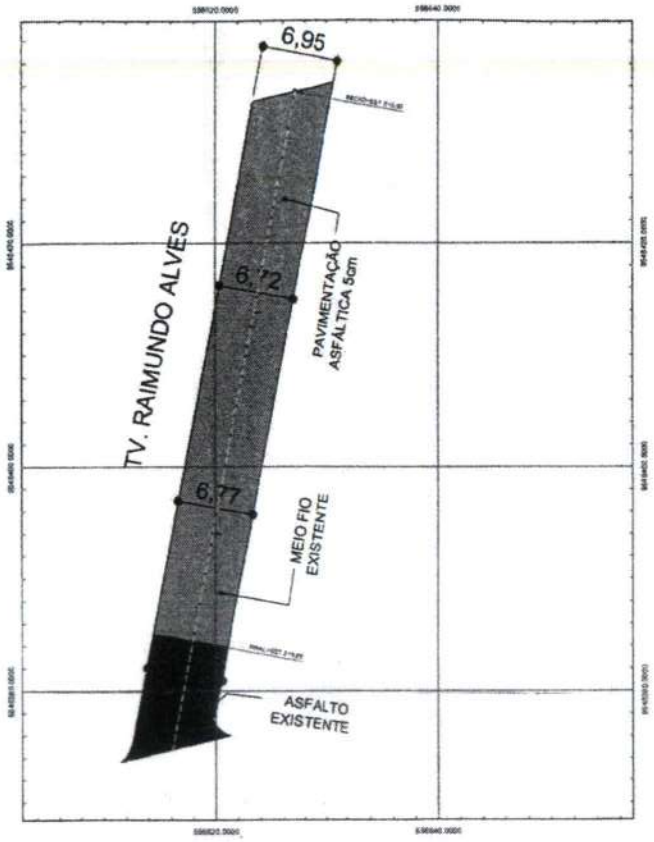

01 PLANTA BASE Escala 1: 300

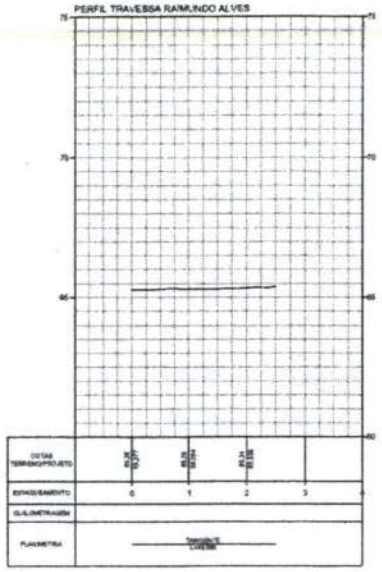

02 PERFIL LONGITUDINAL Escala 1: 300

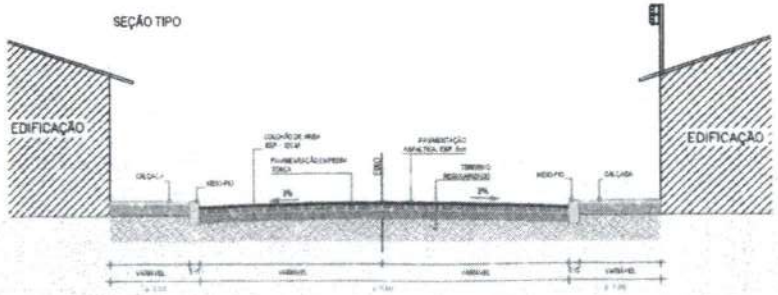

04 SEÇÃO TIPO Escala 1: 50

03 PLANTA DE SITUAÇÃO Escala 1: 5/2

Artur Carneiro
Eng. Civil - Pref. Mun. de Horizonte
Mat. 1_7120-6 - CRP: 05170913-8

COMISSÃO PERMANENTE DE LICITAÇÃO
RUBRICA
528

Prefeitura Municipal de Horizonte

Prancha Nº 01/01

Desenho: Carolo Vieira

Endereço da Obra: Travessa Raimundo Alves, Planalto Horizonte, Horizonte-Ce

Data: OUT 2023

Área de Construção

Prefeitura Municipal de Horizonte

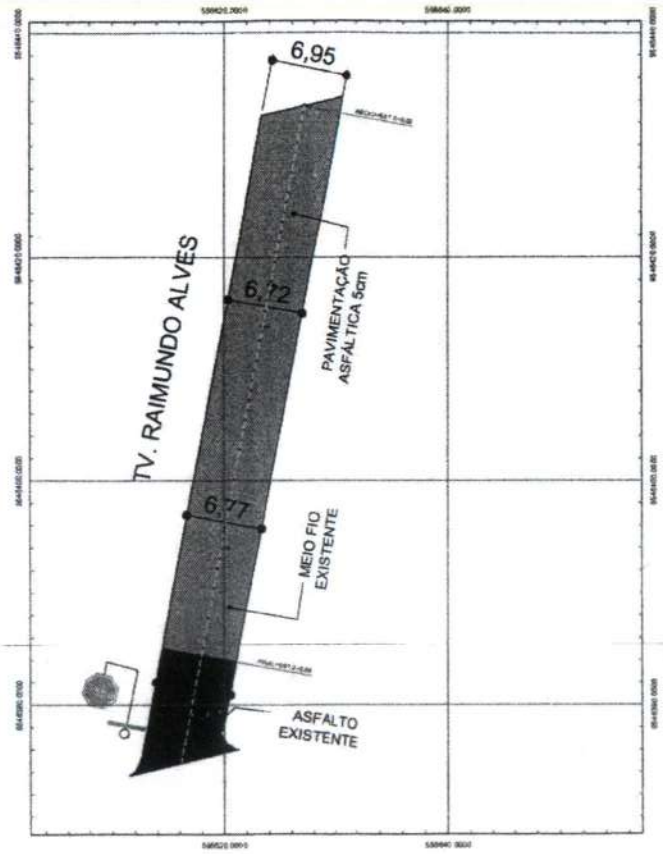

01 PLANTA BAIXA
Escala 1: 300

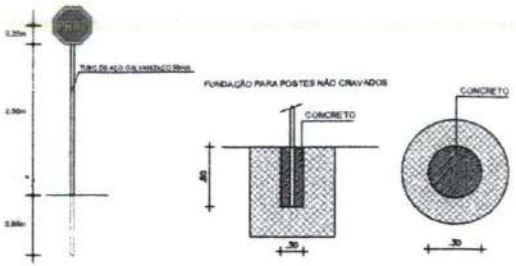

03 DET. PLACA
Escala 1: 30

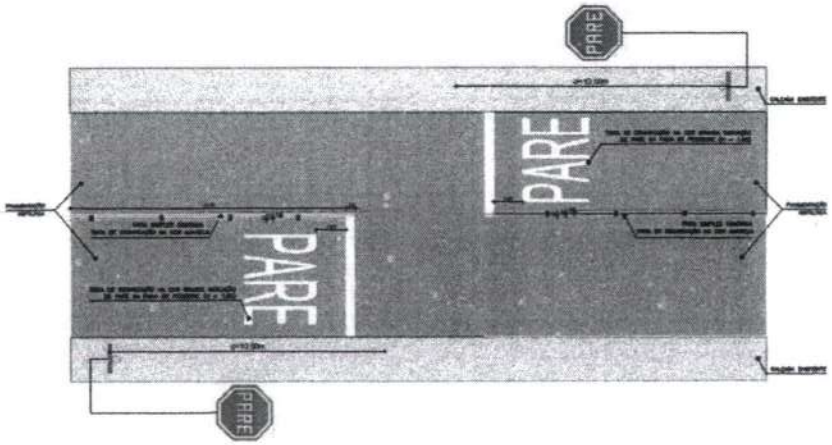

DIMENSÕES DE PLACAS	A	B	C	D	E	F
600x600	600	270	165	90	75	150
1000x1000	1000	450	275	150	125	250

02 DETALHE DAS SINALIZAÇÕES
Escala 1: 125

LEGENDA

- R-1 Parada obrigatória
- R-3 Sentido proibido
- R-4b Proibido virar à direita
- R-10 Proibido trânsito de veículos automotores
- R-25a Vire à esquerda
- R-25b Vire à direita
- A-18 Saliência ou lombada
- A-45 Rua sem saída
- Placa em barrote
- Placa em poste
- Indicação da Lombada
- Tachões
- R-1 Parada obrigatória (Existente)

Artur Carneiro
Eng. Civil Pref. Mun. de Horizonte
Mat. 1_7110-8 RNP: 0517900913-8

COMISSÃO PERMANENTE DE LICITAÇÃO
PLK
FLS. 509
RUBRICA

Proprietário: Prefeitura Municipal de Horizonte

Plantas e perfis

Escala: 1:300

Folha: 01/01

Endereço: Rua Dr. Raimundo Alves, Trecho: Rua Raimundo Alves
Município: Horizonte - Ce

Data: OUT-2023

Área de Construção: 337,28 m²

Assunto: Pavimentação e sinalização de trecho da Rua Dr. Raimundo Alves no município de Horizonte/Ce

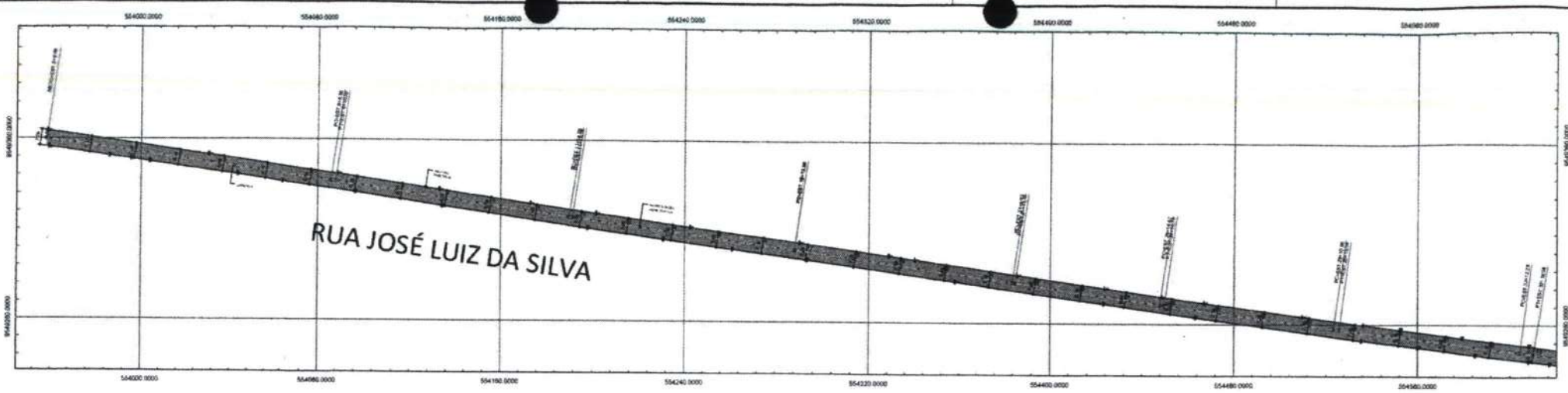

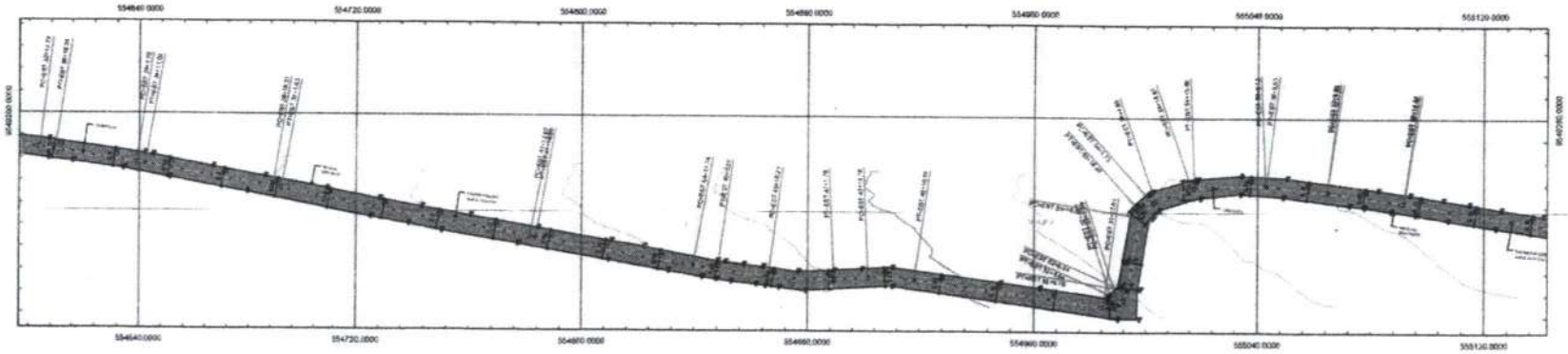

01 PLANTA BASA
Escala 1: 500

Artur Carneiro
Eng. Civil Pref. Mun. de Horizonte
Mat. 1.7[illegible]6 - RNP: 0517[illegible]0913-8

COMISSÃO PERMANENTE DE LICITAÇÃO
FLS 530
RUBRICA

Prefeitura Municipal de [illegible]

PREFEITURA DE HORIZONTE
O MAIOR BALNEÁRIO CEARENSE

Desenho: Planta Baixa e Perfis
Escala:
Localização: Endereço da Obra: Rua José Luiz da Silva, Cidade - Horizonte-Ce
Data: OUT-2003
Área de Construção: 929,16 m²
Prancha Nº 01
02

Responsável: [illegible]
Desenhista: Cardoso Vieira
Email: [illegible]

Assunto: Pavimentação Asfáltica nas ruas das cidades do Município de Horizonte-Ce

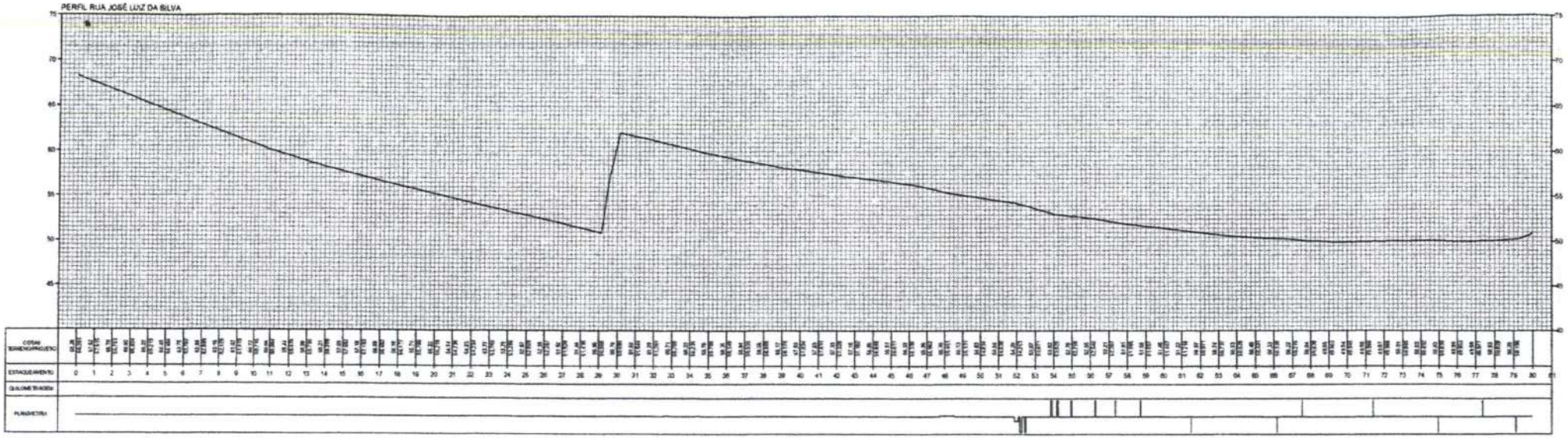

02 PERFIL LONGITUDINAL
Escala 1:2000

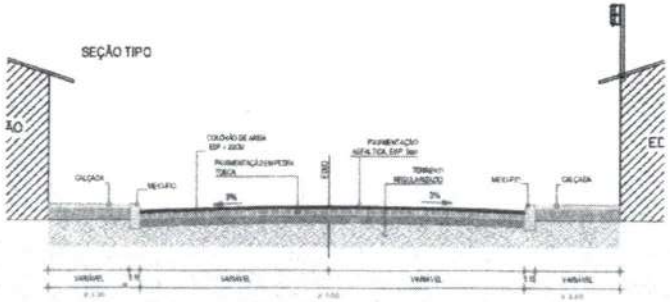

03 SEÇÃO TIPO
Escala 1: 50

Artur Ourneiro
Eng. Civil - Pref. Mun. de Horizonte
Mat. 1_7:.0-6 - CPF: 0517.0913-0

COMISSÃO PERMANENTE DE LICITAÇÃO
FLS. 534
RUBRICA

Prefeitura Municipal de Horizonte

PREFEITURA DE HORIZONTE
O NOVO ORDEM COM PAZ

Carlos Vieira
E-mail: [illegible]

Endereço da Obra:
Rua José Luiz da Silva
Catolé - Horizonte-Ce

Folha nº 02 / 02

Data: OUT 2023
Área de Ocupação: 929,16 m²

Assunto: Pavimentação Asfáltica e Drenagem na Rua José Luiz da Silva, no Município de Horizonte-Ce



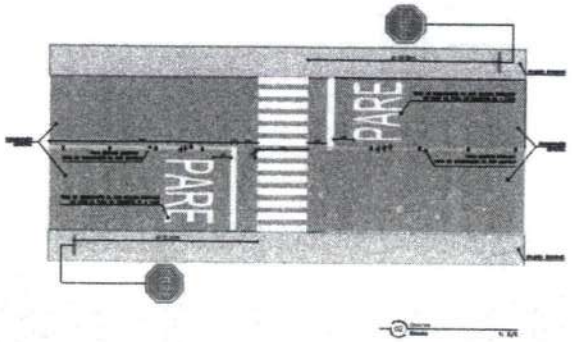

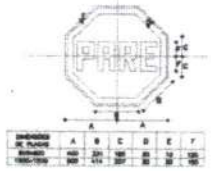

DIMENSÕES DE PLACAS	A	B	C	D	E	F
[illegible]	[illegible]	[illegible]	[illegible]	[illegible]	[illegible]	[illegible]
[illegible]	[illegible]	[illegible]	[illegible]	[illegible]	[illegible]	[illegible]

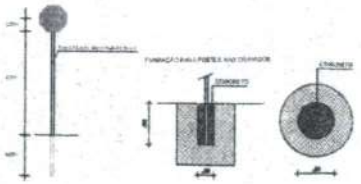

LEGENDA

- R-1 Parada obrigatória
- R-3 Sentido proibido
- R-4b Proibido virar à direita
- R-10 Proibido trânsito de veículos automotores
- R-25e Vire à esquerda
- R-25b Vire à direita
- A-18 Saliência ou lombada
- A-45 Rua sem saída
- Placa em barrote
- Placa em poste
- Indicação de Lombada
- Tachões

Artur Carneiro
Eng. Civil - Pref. Mun. de Horizonte
Mat. [illegible]-6 - CPF: 05175[illegible]0913-[illegible]

COMISSÃO PERMANENTE DE LICITAÇÃO
PLK 532
RUBRICA

Arthur Furnetto
Eng. Civil - Pref. Mun. de Horizonte
Mat. 1.7[illegible]6 - RNP: 0317303913-8

COMISSÃO PERMANENTE DE LICITAÇÃO
PLH 533
1 / 7
RUBRICA

Prefeitura Municipal de Horizonte

Data: Agosto/2025

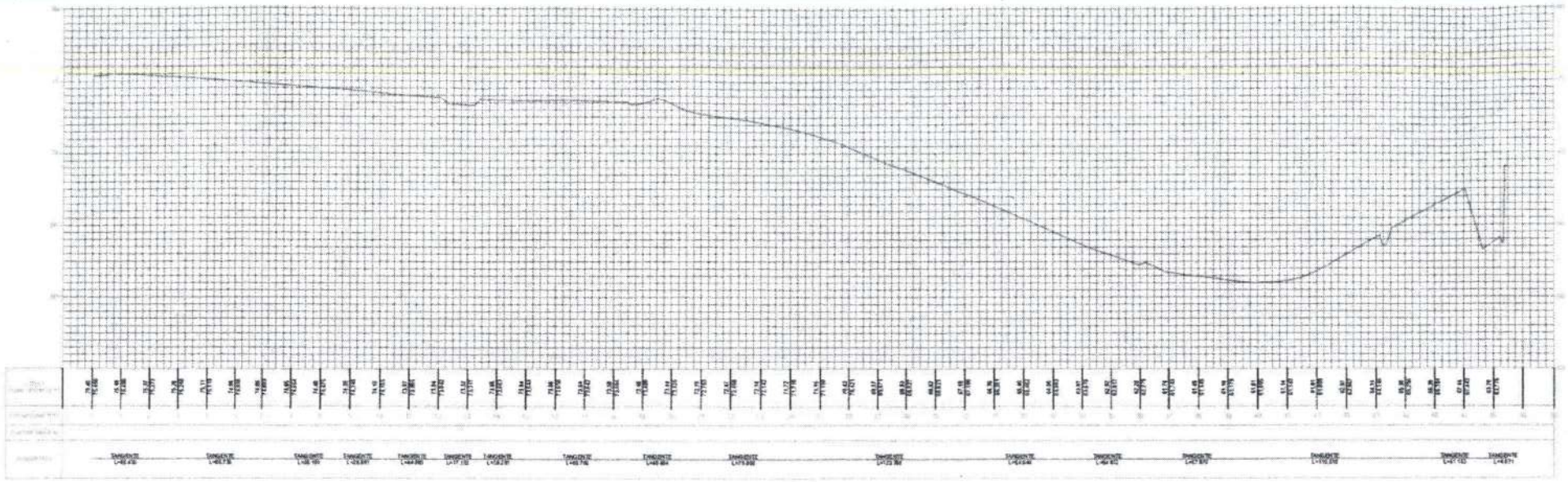

02 PERFIL LONGITUDINAL
Eixo 1:1000

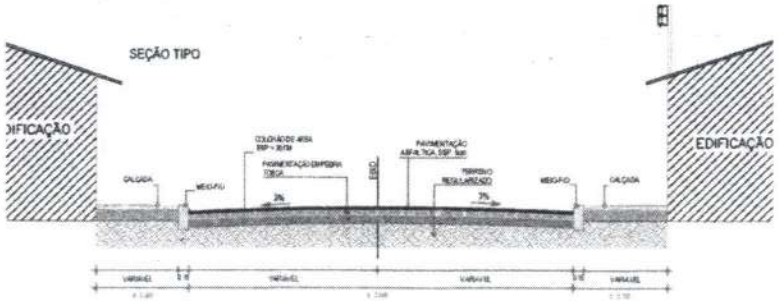

03 SEÇÃO TIPO
Eixo 1:50

Artur Carneiro
Eng. Civil - Pref. Mun. de Horizonte
Mat. 1_7120-6 - R.P: 961790913-0

COMISSÃO PERMANENTE DE LICITAÇÃO
FLS. 534
RUBRICA

Prefeitura Municipal de Horizonte

PREFEITURA DE HORIZONTE
DE MÃOS DADAS COM VOCÊ

Desenhista
Emilio Viana
E-mail: [illegible]

Planta Baixa e Perfis
Escala
Indicadas
Prancha Nº
02
02

Endereço da Obra
Rua Luiz Domingos da Silveira
Centro - Horizonte-Ce

Data
Agosto/2023
Área de Construção
5.741,55 m²

Autor
Planta Baixa, Perfis e Pavimentação da Quadra de Vôlei e Areia de Horizonte-Ce