	PREFEITURA MUNICIPAL DE HORIZONTE-CE	PREFEITURA DE HORIZONTE DE MÃOS DADAS COM VOCÊ
	SECRETARIA DE INFRAESTRUTURA, URBANISMO,	
	RELATÓRIO FOTOGRÁFICO	

OBJETO: PAVIMENTAÇÃO EM PEDRA TOSCA NO MUNICÍPIO DE HORIZONTE-CE - PT 1074188-20

COMISSÃO PERMANENTE DE LICITAÇÃO
FLS 334

FOTO Nº	RUA ADAUTO FARIAS - PLANALTO DA GALILEIA
25	

FOTO Nº	ESTRADA VICINAL DE CAMPESTE
26	

FOTO Nº	RUA LUCIANA FERREIRA DE LIMA - GAMELEIRA
27	

FOTO Nº	
28	

Artur Carneiro
Eng. Civil - Pref. Municipal de Horizonte
Mat. 127129-6 - PMSP: 981790913-0

Ricardo Dantas Sampaio
Secretário de Infraestrutura, Urbanismo
Agropecuária e Recursos Hídricos
CPF: 35[illegible]
Portaria [illegible]

COMISSÃO PERMANENTE DE LICITAÇÃO
FLS 335

Anotação de Responsabilidade Técnica - ART

Anotação de Responsabilidade Técnica - ART
Lei nº 6.496, de 7 de dezembro de 1977

CREA-CE

ART OBRA / SERVIÇO
Nº CE20221093630

Conselho Regional de Engenharia e Agronomia do Ceará

INICIAL

CONSELHO PERMANENTE DE LICITAÇÃO
Fls. 336

1. Responsável Técnico

CARLOS ARTUR CARNEIRO PINHEIRO
Título profissional: **ENGENHEIRO CIVIL**
RNP: **0617909130**
Registro: **337559CE**

2. Dados do Contrato

Contratante: **MUNICIPIO DE HORIZONTE**
CPF/CNPJ: **23.555.196/0001-86**
RUA CIRO BILHAR
Nº: **729**
Complemento:
Bairro: **CENTRO**
Cidade: **HORIZONTE**
UF: **CE**
CEP: **62880081**
ART Vinculada: **CE20190454251**

Contrato: **2021.03.02.10**
Celebrado em:
Valor: **R$ 1.000,00**
Tipo de contratante: **Pessoa Jurídica de Direito Público**
Ação Institucional: **NENHUMA - NÃO OPTANTE**

3. Dados da Obra/Serviço

RUA DIVERSAS RUAS
Nº: **s/n**
Complemento:
Bairro: **DIVERSOS**
Cidade: **HORIZONTE**
UF: **CE**
CEP: **62880000**
Data de Início: **01/10/2022**
Previsão de término: **31/01/2023**
Coordenadas Geográficas: **-4.108514, -38.505384**
Finalidade: **Infraestrutura**
Código: **PT 1074188-20 CEF**
Proprietário: **MUNICIPIO DE HORIZONTE**
CPF/CNPJ: **23.555.196/0001-86**

4. Atividade Técnica

	Quantidade	Unidade
14 - Elaboração 35 - Elaboração de orçamento > TRANSPORTES > INFRAESTRUTURA URBANA > DE PAVIMENTAÇÃO > #4.2.1.4 - EM PEDRA PARA VIAS URBANAS	27.846,77	m2

Após a conclusão das atividades técnicas o profissional deve proceder a baixa desta ART

5. Observações

ELABORAÇÃO DE ORÇAMENTO PARA O REMANESCENTE DA PAVIMENTAÇÃO EM PEDRA TOSCA NO MUNICÍPIO DE HORIZONTE-CE. PT 1074188-20

6. Declarações

- Declaro que estou cumprindo as regras de acessibilidade previstas nas normas técnicas da ABNT, na legislação específica e no decreto n. 5296/2004.

7. Entidade de Classe

NENHUMA - NÃO OPTANTE

8. Assinaturas

Declaro serem verdadeiras as informações acima

_____, _____ de _____ de _____
Local data

CARLOS ARTUR CARNEIRO PINHEIRO - CPF: 057.474.123-29

MUNICIPIO DE HORIZONTE - CNPJ: 23.555.196/0001-86
Secretário de Infraestrutura, Urbanismo, Agropecuária e Recursos Hídricos

9. Informações

* A ART é válida somente quando quitada, mediante apresentação do comprovante do pagamento ou conferência no site do Crea.

10. Valor

Valor da ART: **R$ 88,78** Registrada em: **11/11/2022** Valor pago: **R$ 88,78** Nosso Número: **8215723558**

A autenticidade desta ART pode ser verificada em: https://crea-ce.sitac.com.br/publico/, com a chave: 7Y2aD
Impresso em: 11/11/2022 às 16:23:21 por: , ip: 190.2.66.138

Anotação de Responsabilidade Técnica - ART
Lei nº 6.496, de 7 de dezembro de 1977

CREA-CE

ART OBRA / SERVIÇO
Nº CE20210757915

Conselho Regional de Engenharia e Agronomia do Ceará

INICIAL

1. Responsável Técnico

LUIZA MARIA FACANHA SAMPAIO
Título profissional: ENGENHEIRA CIVIL
RNP: 0601546385
Registro: **0601546385CE**

2. Dados do Contrato

Contratante: **PREFEITURA MUNICIPAL** DE HORIZONTE
AVENIDA PRESIDENTE CASTELO **BRANCO**
Complemento:
Cidade: Horizonte
Bairro: CENTRO
UF: CE
CEP:
Nº: 5100
Nº Contrato: Não especificado
Celebrado em: 24/02/2021
Valor: R$
Tipo de Contratante: **Pessoa** Jurídica de Direito Público
Ação Institucional: NENHUMA - NAO OPTANTE

3. Dados da Obra/Serviço

AVENIDA PRESIDENTE CASTELO BRANCO
Nº 5100
Complemento:
Bairro: CENTRO
Cidade: Horizonte
UF: CE
CEP: **62880000**
Data de Início: 24/02/2021
Previsão de término: 24/03/2021
Coordenadas Geográficas: -4.104634, -38.493476
Finalidade: **Infraestrutura**
Código: **Não Especificado**
Proprietário: PREFEITURA MUNICIPAL DE HORIZONTE
CPF/CNPJ: 23.555.196/0001-[illegible]

4. Atividade Técnica

15 - Elaboração
Quantidade: 1 Unidade: UN
BO - Projeto de Infraestrutura: INFRAESTRUTURA RODOVIARIA
INFRAESTRUTURA RODOVIARIA

35 - Elaboração de orçamento: TRANSPORTES > INFRAESTRUTURA RODOVIARIA
Quantidade: 1 Unidade: UN
INFRAESTRUTURA RODOVIARIA

Após a conclusão das atividades descritas o profissional deverá preencher a baixa desta ART.

5. Observações

ELABORAÇÃO DO PROJETO E ORÇAMENTO DE OBRA DE PAVIMENTAÇÃO EM PEDRA TOSCA NO MUNICIPIO DE HORIZONTE CP-HT 03-22

6. Declarações

Declaro que estou ciente das regras do processo quanto a prática das normas técnicas da ABNT na legislação específica, conforme Decreto 23.569/1933.

7. Entidade de Classe

NENHUMA - NAO OPTANTE

8. Assinaturas

Contratante: [redacted]

LUIZA MARIA FACANHA SAMPAIO - CPF: 214.175.353-15

PREFEITURA MUNICIPAL DE HORIZONTE - CNPJ: 23.555.196/0001-[illegible]
Manoel Gomes de Farias Neto
PREFEITO MUNICIPAL

9. Informações

Dados informados pelo contratante mediante apresentação do comprovante de pagamento ou documento equivalente.

10. Valor

Valor da ART: R$ 88,78 Registrada em: 26/02/2021 Valor pago: R$ 88,78 Nosso número: 8214537858

A autenticidade desta ART pode ser verificada em www.crea-ce.org.br ou www.confea.org.br

CREA-CE

PREFEITURA MUNICIPAL DE HORIZONTE
PROCURADORIA JURÍDICA
Fls. 337

COMISSÃO PERMANENTE DE LICITAÇÃO
Fls. 338

Peças Gráficas

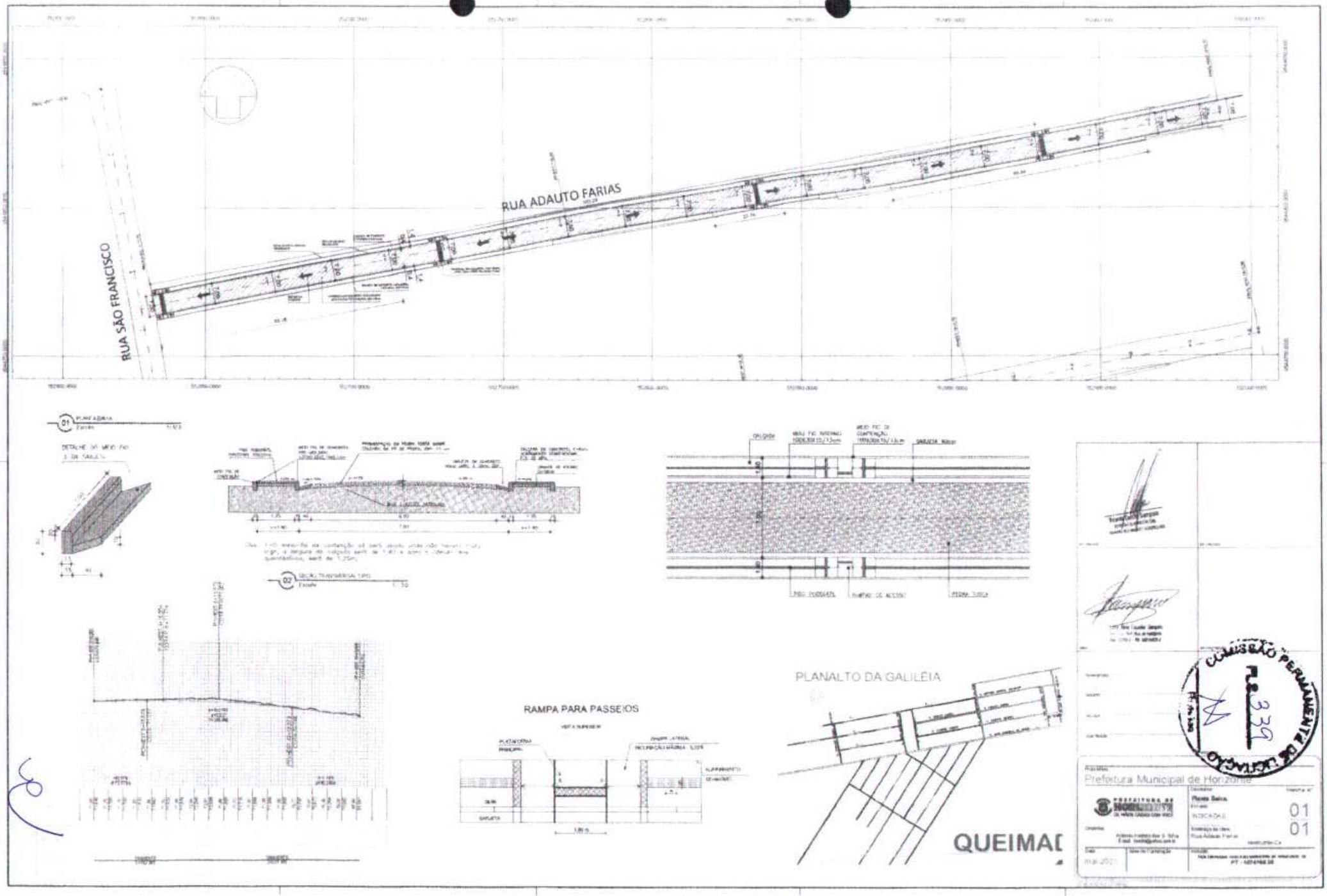
RUA ADAUTO FARIAS
RUA SÃO FRANCISCO
01 PLANTA BAIXA
DETALHE DO MEIO FIO
02 SEÇÃO TRANSVERSAL TIPO
RAMPA PARA PASSEIOS
PLANALTO DA GALILÉIA
QUEIMAD
COMISSÃO PERMANENTE DE LICITAÇÃO
FL. 339
Prefeitura Municipal de Horizonte
01
01

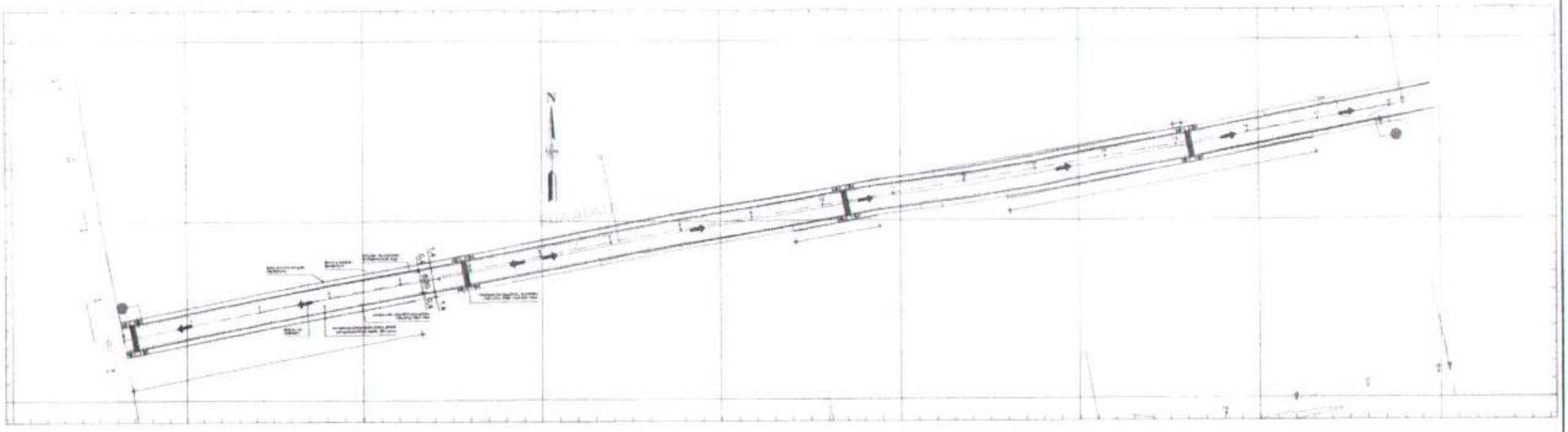

01 PLANTA BAIXA
Escala 1:500



LEGENDA

- R-1 Parada obrigatória
- R-3 Sentido proibido
- R-4b Proibido virar à direita
- R-10 Proibido trânsito de veículos automotores
- R-25a Vire à esquerda
- R-25b Vire à direita
- A-18 Saliência ou lombada
- A-45 Rua sem saída
- Placa em balaústre
- Placa em poste
- Indicação de Lombada
- Tachões



Prefeitura Municipal de Horizonte

PREFEITURA DE HORIZONTE
O MAIOR PRAZER COM VOCÊ

Desenho: Planta de Sinalização

Projeto nº 01/01

Endereço da Obra: Rua Adauto Freitas

Data: mai-2021

Escala / Observação:

Notas: Para os demais trechos consultar os desenhos de sinalização de Horizonte
PT - 107-1106.30

COMISSÃO PERMANENTE DE LICITAÇÃO
340

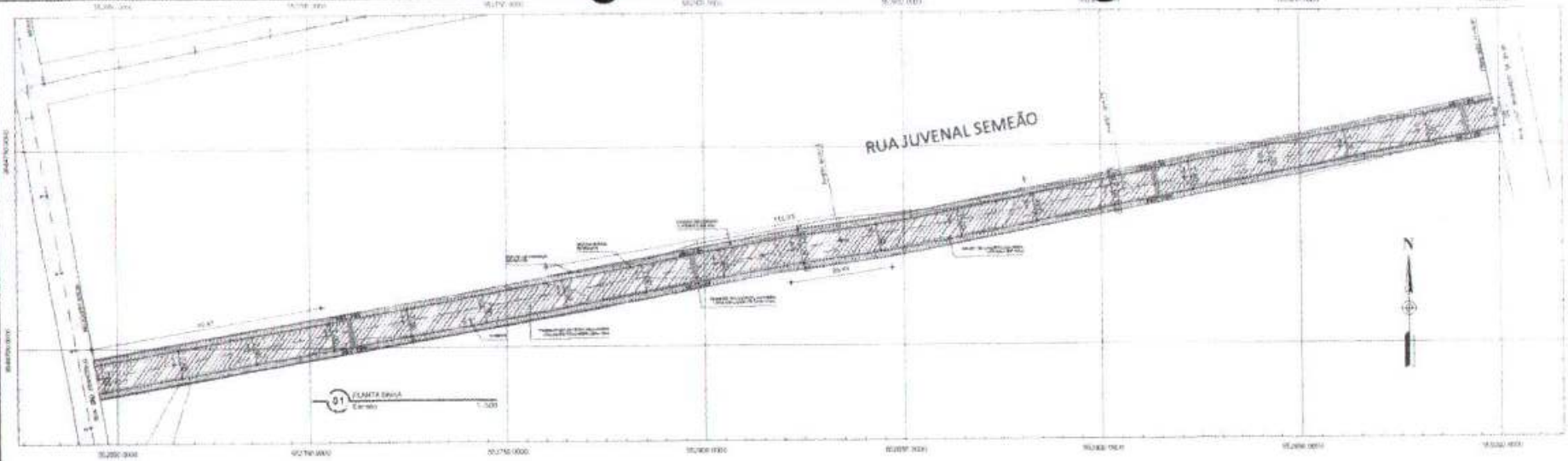



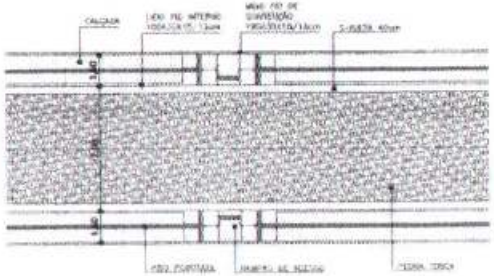

RAMPA PARA PASSEIOS

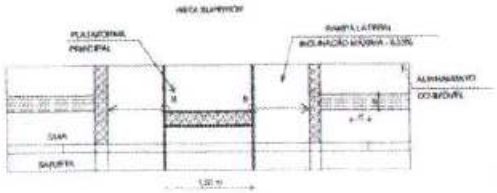

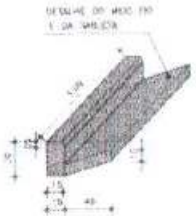

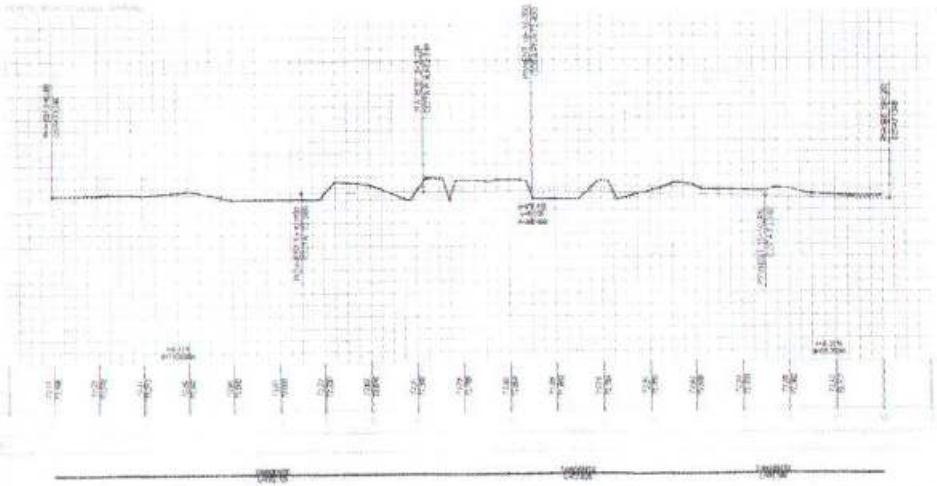

Prefeitura Municipal de Horizonte

Planta Baixa, Corte e Detalhes.

01
01

Mai. 2021

COMISSÃO PERMANENTE DE LICITAÇÃO

Fl. 341

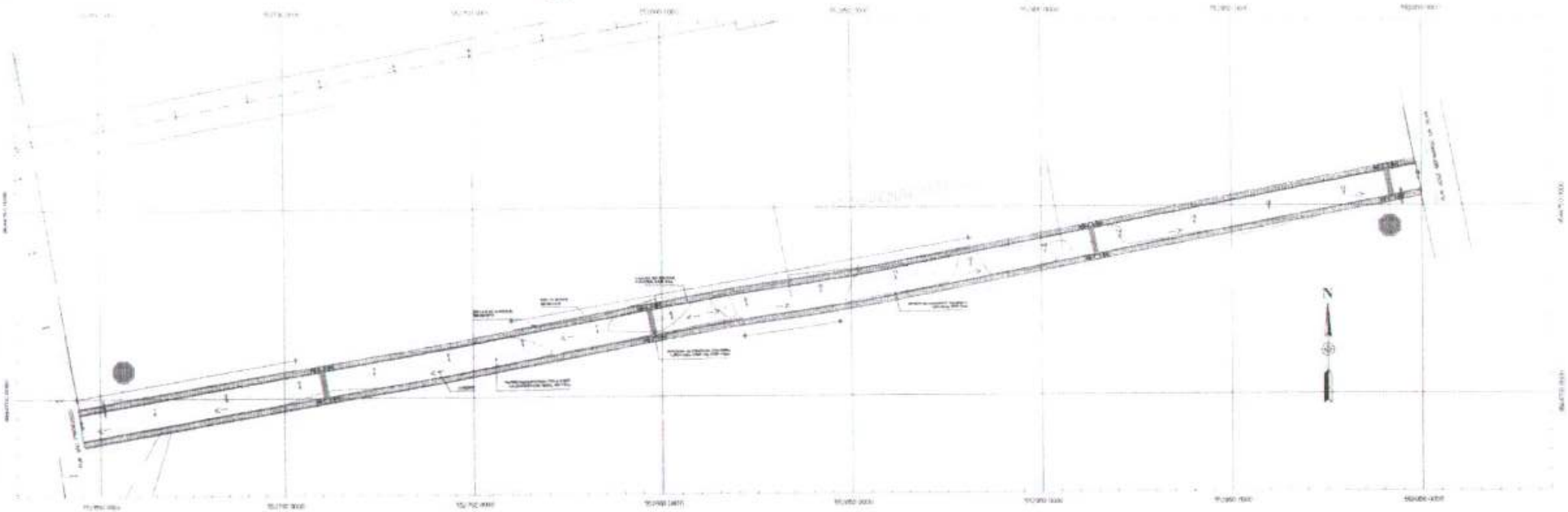

01 PLANTA BAIXA
Escala 1:200



03 DET. PLACAS
Escala 1:20

LEGENDA

- R-1 Parada obrigatória
- R-3 Sentido proibido
- R-6b Proibido virar à direita
- R-10 Proibido trânsito de veículos automotores
- R-25a Vire à esquerda
- R-25b Vire à direita
- A-18 Declínio de lombada
- A-45 Rua sem saída
- Placa em balcão
- Placa em janela
- Indicação da Lombada
- Tachões

Prefeitura Municipal de Horizonte	
PREFEITURA DE HORIZONTE	Planta de Sinalização
	01 / 01
mai/2021	000.00m2

COMISSÃO PERMANENTE DE LICITAÇÃO

PLANALTO DA GALILÉIA

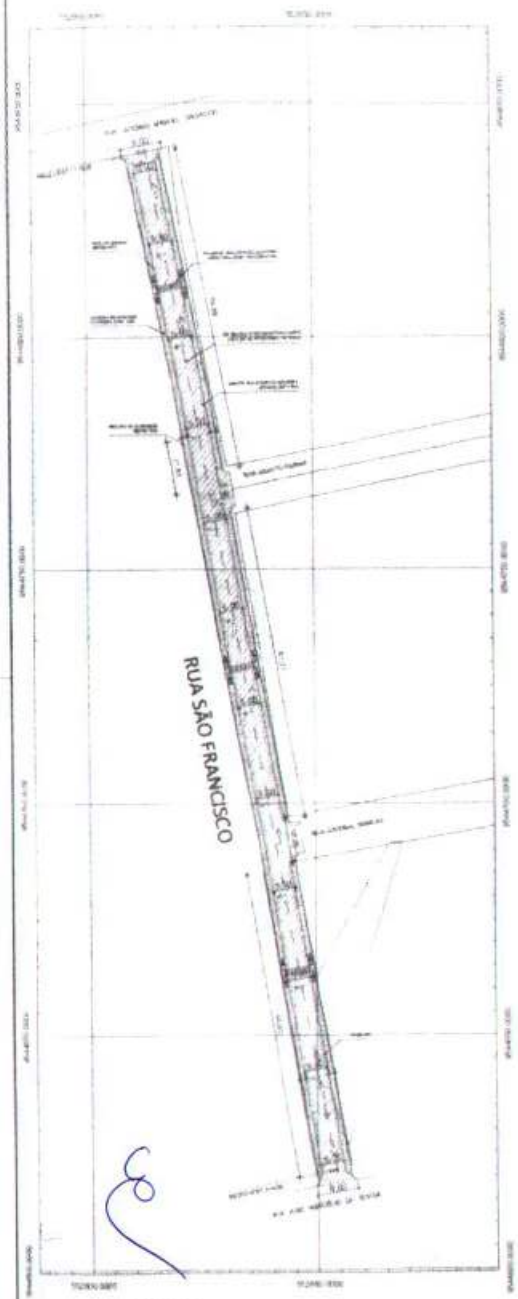



RAMPA PARA PASSEIOS

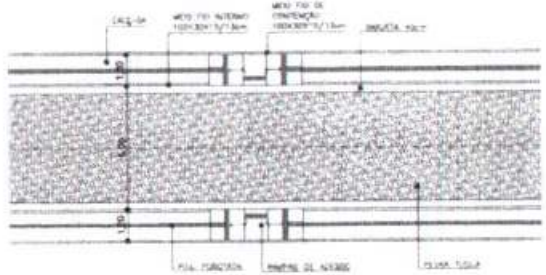

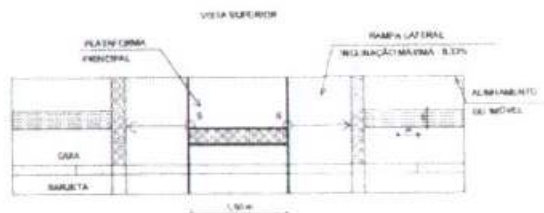

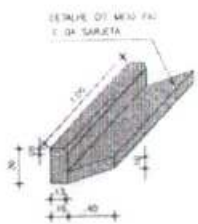

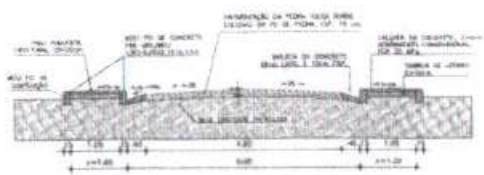

Prefeitura Municipal de Horizonte

Planta Baixa	01 / 01
mai-2021	200,00m2

COMISSÃO PERMANENTE DE LICITAÇÃO

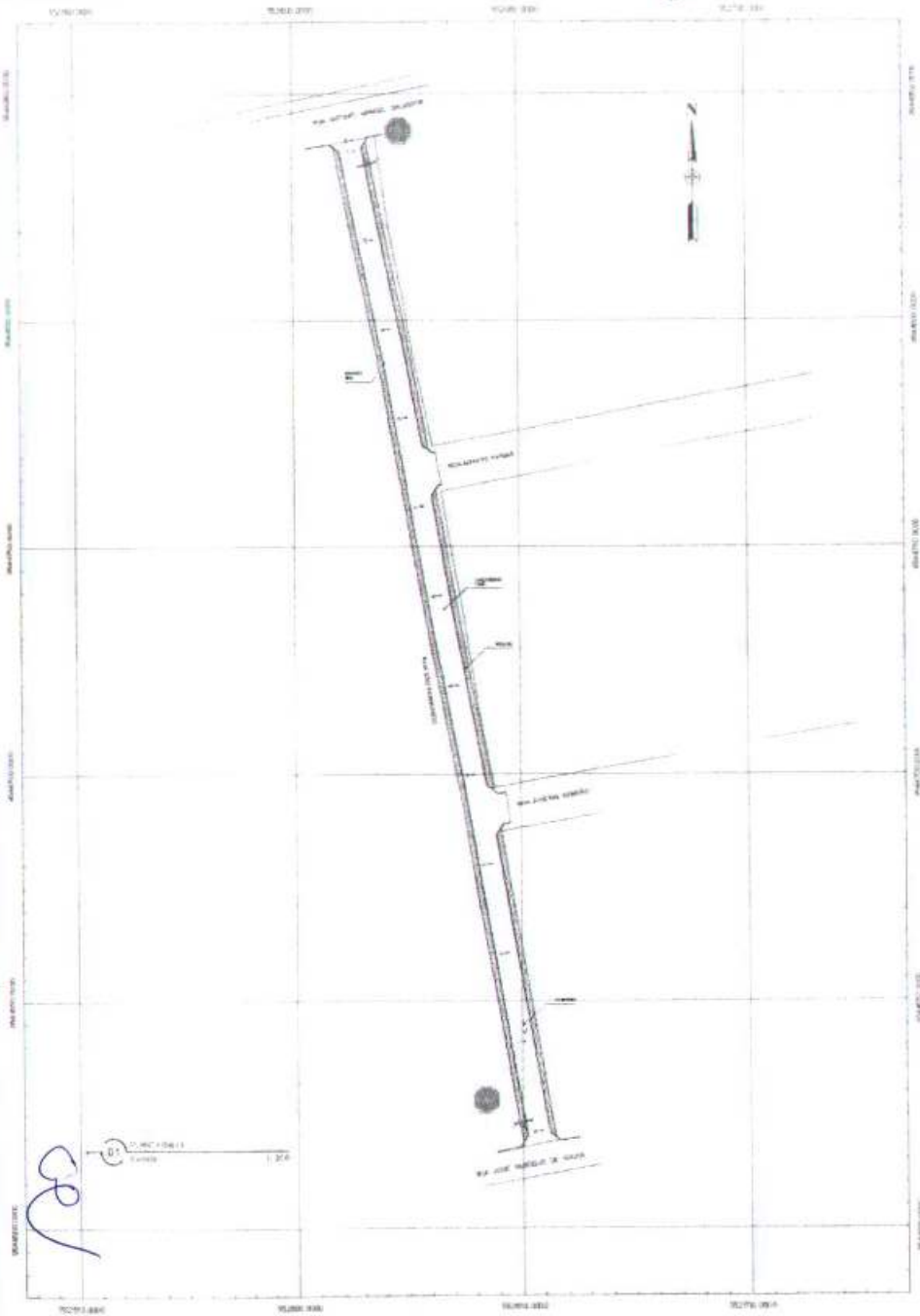

01 PLANTA BASE
Escala 1:200



02 DET. PLACAS
Escala 1:20

LEGENDA

- R-1 Parada obrigatória
- R-3 Sentido proibido
- R-4b Proibido virar à direita
- R-10 Proibido trânsito de veículos automotores
- R-25a Vire à esquerda
- R-25b Vire à direita
- A-18 Sabiduría ou tombada
- A-45 Rua sem saída
- Placa em balcão
- Placa em poste
- Indicação de Lombada
- Tachões

	A	B	C	D	E	F
DIMENSÕES DE PLACAS						
TEXTO/SETA (Série D)	400	200	150	112	75	50
TEXTO/SETA (Série C)	500	250	187	140	94	62

COMISSÃO PERMANENTE DE LICITAÇÃO
Fls. 344

Proprietário
Prefeitura Municipal de Horizonte

PREFEITURA DE HORIZONTE
"A MAIOR PRAIA CEARÁ"

Conteúdo: Planta de Situação
Escala: Indicadas
Prancha Nº: 01 / 01

Endereço da Obra: Rua São Francisco, S/ nº do Milênio — Horizonte-Ce

Data: maio 2021
Área de Construção: 200,00m2
Obs.: Obra de Implantação de Sinalização Vertical e Horizontal - ST - 10 PA 199/20

PLANALTO DA GALILÉIA

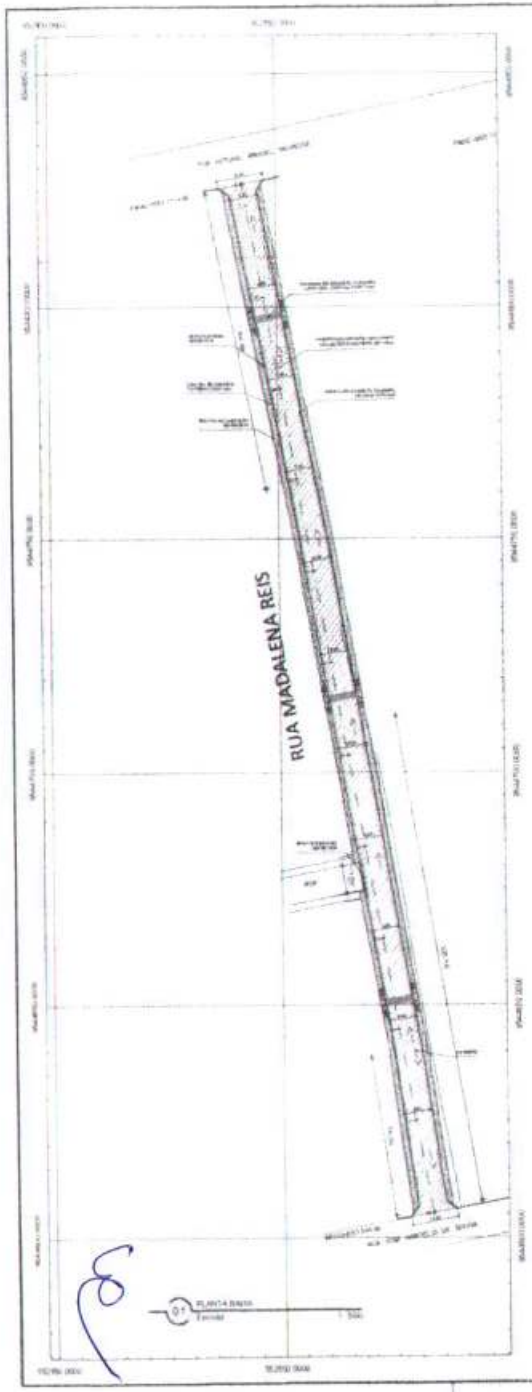

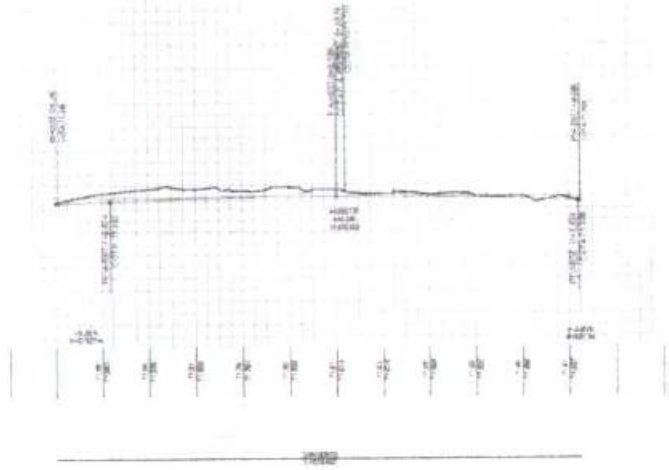

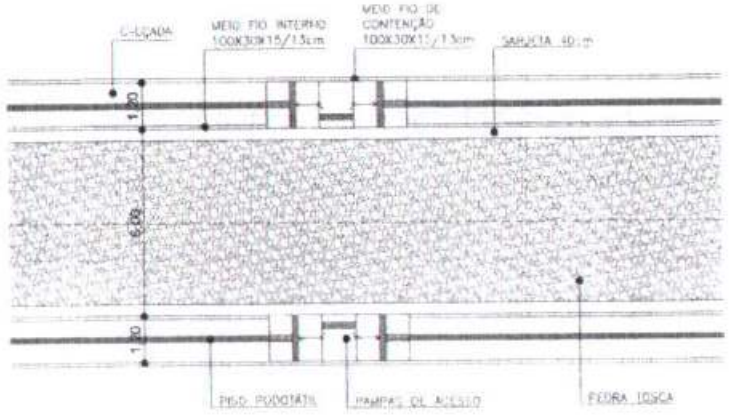

RAMPA PARA PASSEIOS

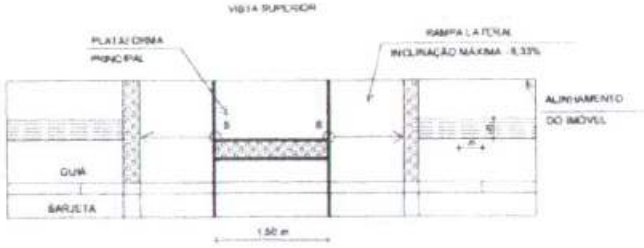

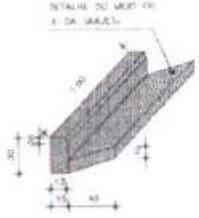

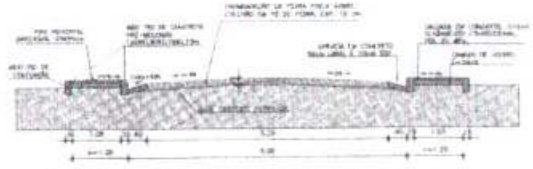

Obs. 1 - O meio-fio de contenção vai sentido onde não houver muro, logo a largura de calçada vai de 1,20 a para o circular dos quantitativos, será de 1,05m.

02 SEÇÃO BB

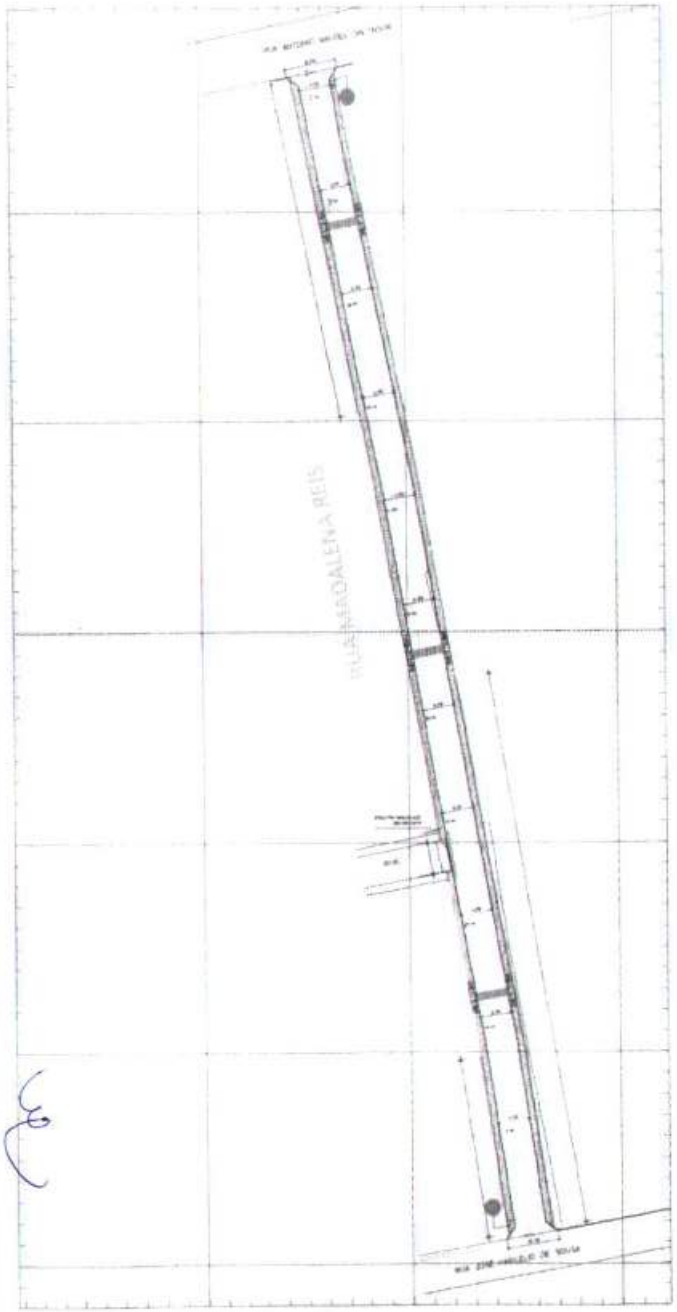

LEGENDA

- R-1 Parada obrigatória
- R-3 Sentido proibido
- R-4b Proibido virar à direita
- R-10 Proibido trânsito de veículos automotores
- R-25e Vire à esquerda
- R-25b Vire à direita
- A-18 Declívio ou lombada
- A-45 Rua sem saída
- Placa em balaste
- Placa em poste
- Indicação de Lombada
- Tachões



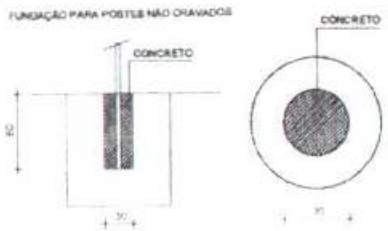

01 PLANTA BAIXA
Escala 1:500

DIÂMETRO DE FUNDAÇÃO	A	B					
50/40(2)	400	317	195	20	10	120	
100(1) 150	500	417	317	40	20	150	

COMISSÃO PERMANENTE DE LICITAÇÃO
FLS. 346

Proprietário
Prefeitura Municipal de Horizonte

PREFEITURA DE HORIZONTE
O MAIS BONITO DO NORDESTE

Conteúdo
P. de Situação - SINALIZAÇÃO

Escala

Indicação
01
01

Endereço da Obra
Rua Marquês de Sousa
P. de Lourdes Horizonte-Ce

Data
Mês de 2021

Área do Terreno
1.348,08 m2

Responsável
PMH DIR PROJETOS ELETRONICOS
PT - 1574168.00

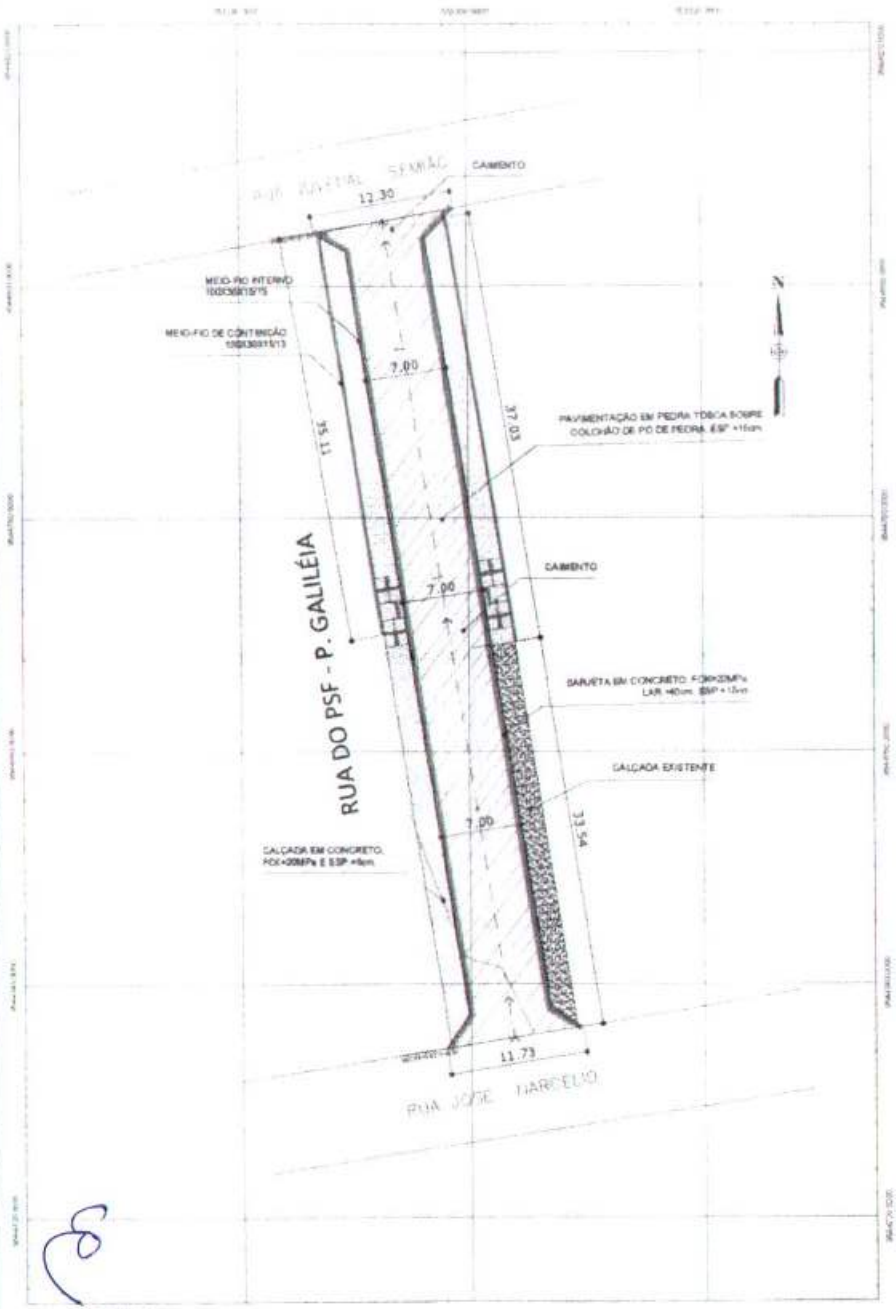

01 PLANTA BAIXA
Escala 1:200

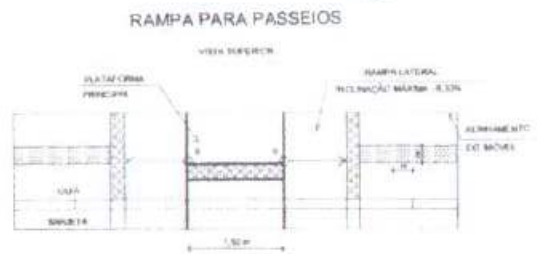

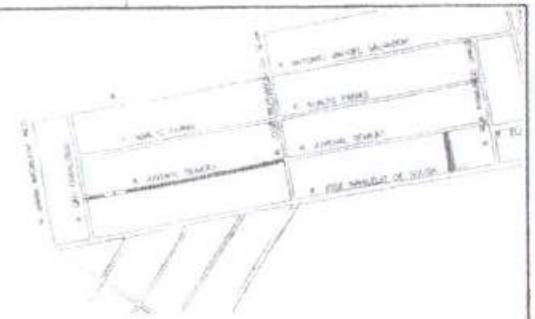

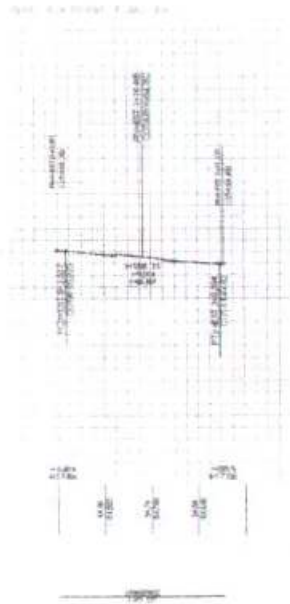

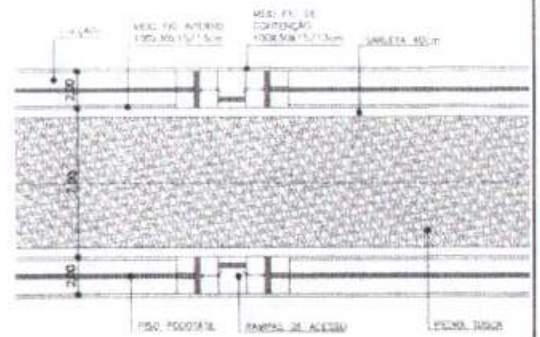

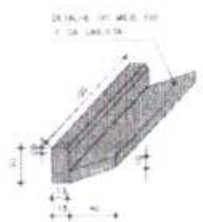



02 SEÇÃO TIPO
Escala 1:50

COMISSÃO PERMANENTE DE LICITAÇÃO

Prefeitura Municipal de Horizonte

PREFEITURA DE HORIZONTE

Planta de Situação

01
01

Rua do Bom Jesus do PSF do P. de Galiléia
Horizonte - Ce

Rafaela Hesquiquio S. Silva
CREA-CE 0606174198-D

Data: Mês de 2021

Escala: 1:200

Prefeitura Municipal de Horizonte
CNPJ: 07.954.198/0001-32

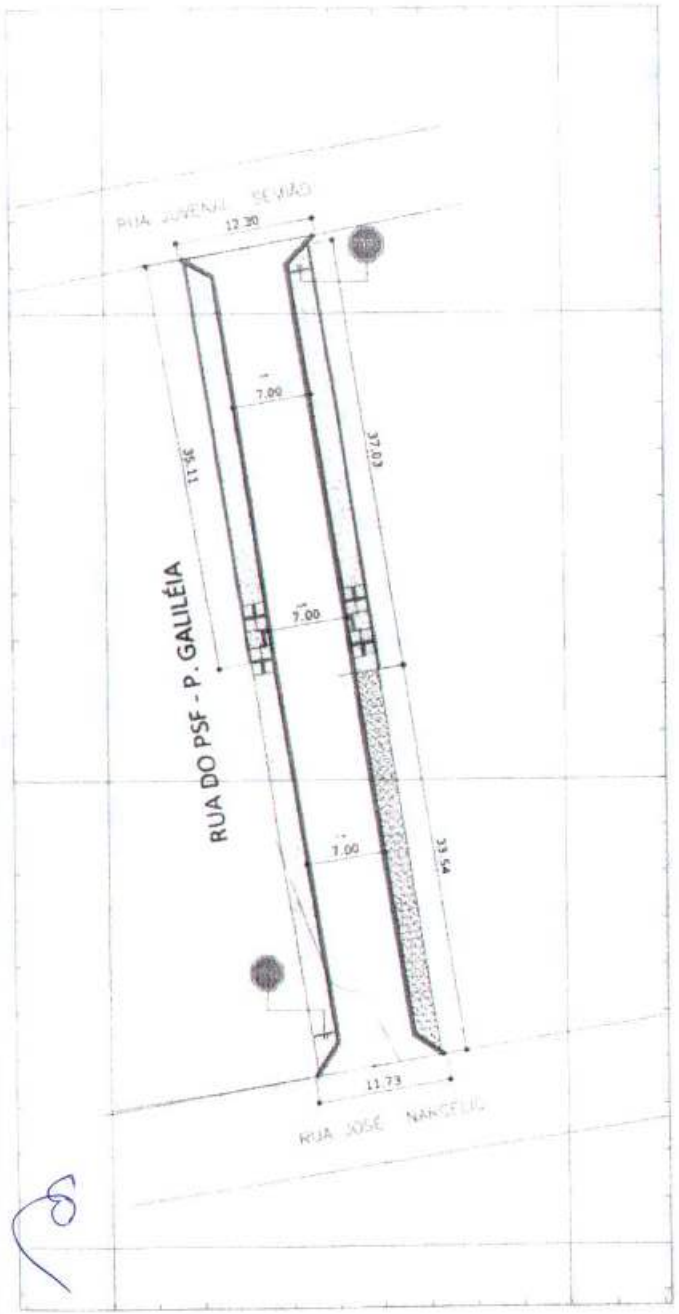

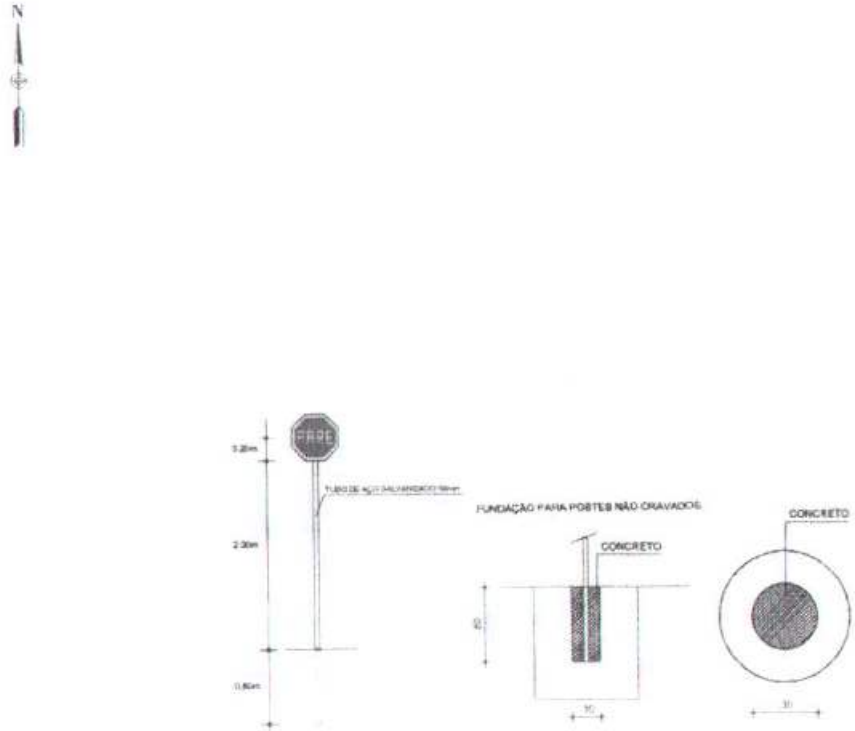

LEGENDA

- R-1 Parada obrigatória
- R-3 Sentido proibido
- R-4b Proibido virar à direita
- R-10 Proibido trânsito de veículos automotores
- R-25a Vire à esquerda
- R-25b Vire à direita
- A-18 Saliência ou lombada
- A-45 Rua sem saída
- Placa em bandeja
- Placa em poste
- Indicação de Lombada
- Tachões

01 PLANTA BASE

DIMENSÕES DE PLACAS	A	B	C	D	E	F
OCTÓGONO	450	270	90	25	15	180
CIRCULAR	375	412	207	20	20	150

COMISSÃO PERMANENTE DE LICITAÇÃO
FLS. 358

Proprietário
Prefeitura Municipal de Horizonte

PREFEITURA DE HORIZONTE

Cadastro: P. de Sinalização - SINALIZAÇÃO

Prancha nº 01 / 01

Data: mai-2021

Área da Fundação: 837,91 m2

Rua do Sol de PSF de P. Gal
Horizonte-CE

01 PLANTA-BASE
Escala 1:200





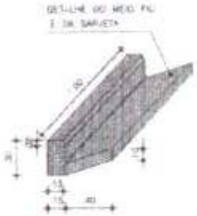



02 MEIO-FIO
Escala 1:30

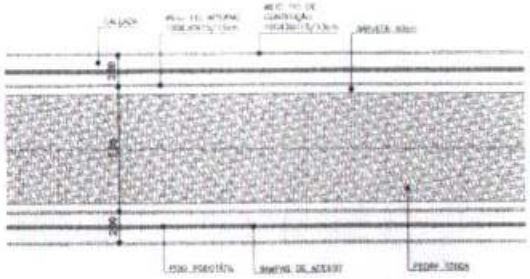

Prefeitura Municipal de Horizonte

PREFEITURA DE HORIZONTE

Planta de Situação

INDICADAS

01
01

Rua Eliardo Paulino da Silva
2º de Outubro Horizonte - Ce

Mai/ 2021

PT 1074/98 20

COMISSÃO PERMANENTE DE LICITAÇÃO
FLS. 349



LEGENDA

- R-1 Parada obrigatória
- R-3 Sentido proibido
- R-4b Proibido virar à direita
- R-10 Proibido trânsito de veículos automotores
- R-25a Vire à esquerda
- R-25b Vire à direita
- A-18 Escolinha ou lombada
- A-45 Rua sem saída
- Placa em barrete
- Placa em poste
- Indicação de Lombada
- Textoes

CONCURSO PERMANENTE DE LICITAÇÃO
FLS. 350

Proprietário:
Prefeitura Municipal de Horizonte

PREFEITURA DE HORIZONTE
UM NOVO GOVERNO COM VOCÊ

Desenho: Planta de Situação
Escala:
Indicação: 01
Folha: 01
Endereço da Obra: Rua Eliardo Paulino da Silva
Bairro: Centro

Responsável: Avelino Valdeto Alves S. Silva
E-mail: valdeto@yahoo.com.br

Data: MAI-2021
Nº de Registro: 6422-18-RU
Assinatura: Nome da Prefeitura Municipal de Horizonte CE
PIT - 10374/00-20

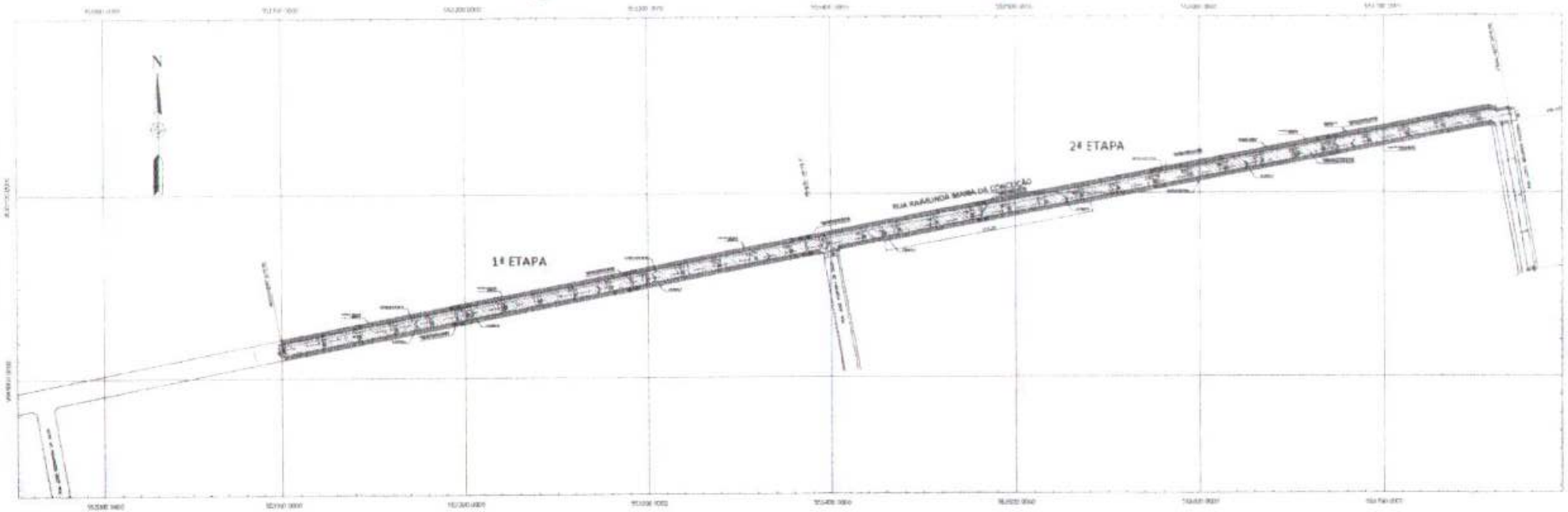

01 PLANTA BASE
Escala 1:100



02 SEÇÃO TIPO
Escala 1:10

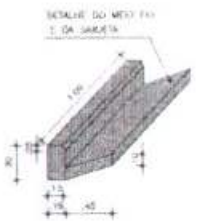



03 PERFIL
Escala 1:200

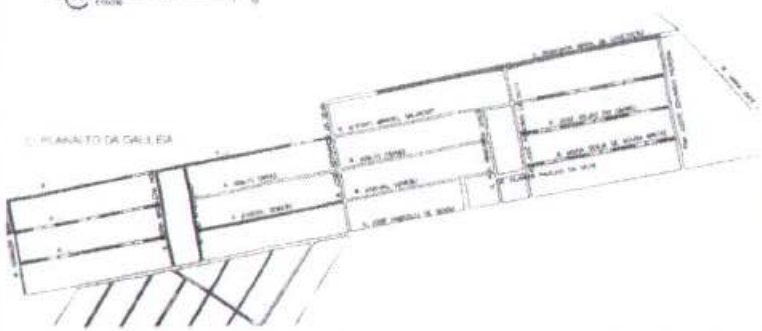

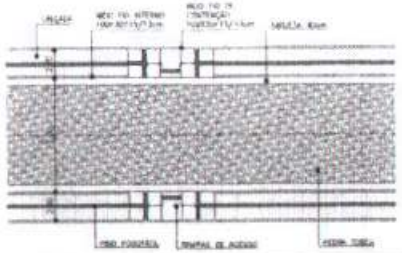

RAMPA PARA PASSEIOS

COMISSÃO PERMANENTE DE LICITAÇÃO
FLS. 351

Prefeitura Municipal de Horizonte

Planta Base

01
01

Maio/2021

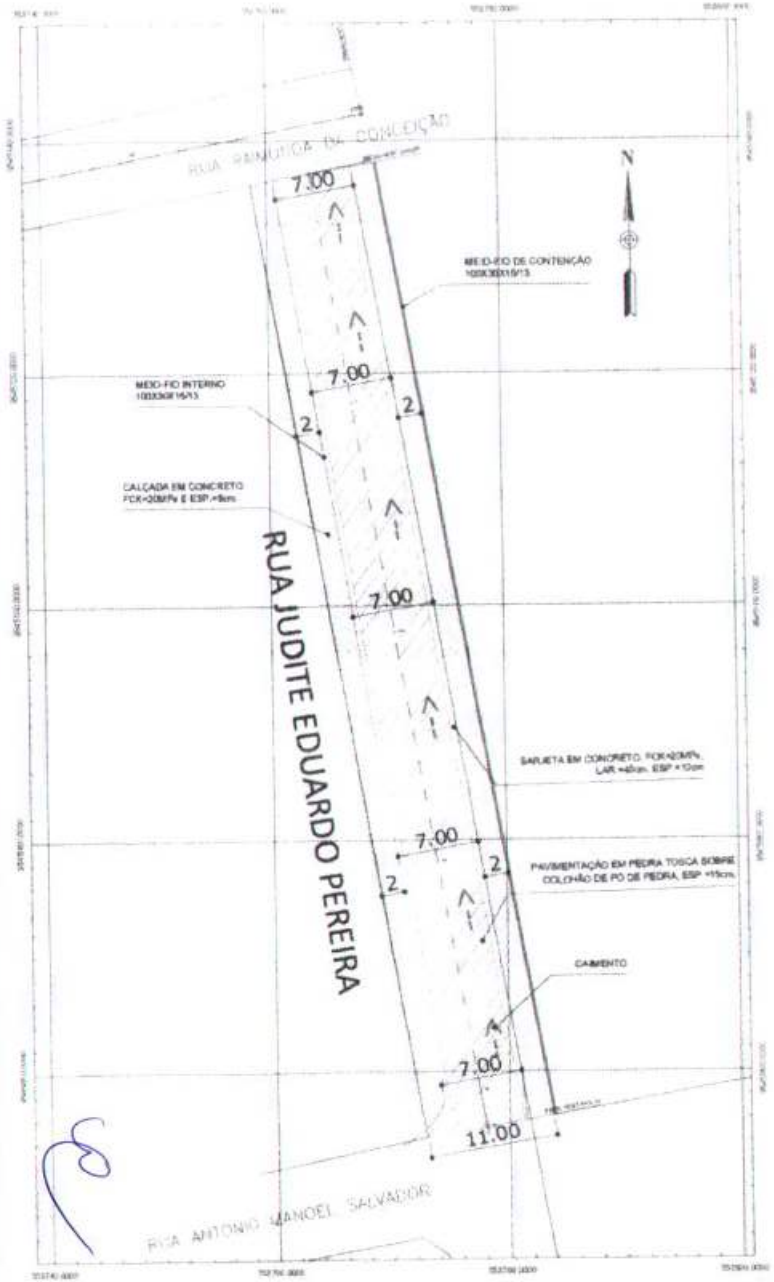

01 PLANTA BASICA
Escala 1:100



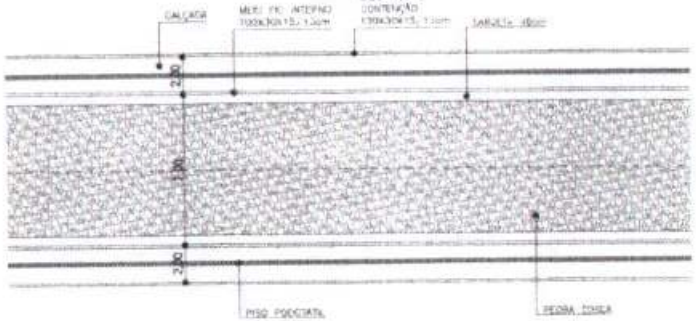

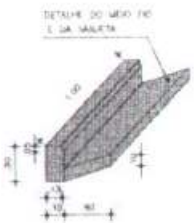



Obs.: 1-O muro-fio de contenção em verde acima onde não houver muro, logo, a largura da calçada será de 2,00 e para o cálculo das quantidades, será de 1,80m.

02 SEÇÃO TIPO
Escala 1:50

COMISSÃO PERMANENTE DE LICITAÇÃO
FLS 352

Prefeitura Municipal de Horizonte

PREFEITURA DE HORIZONTE
SE MUDA COMO VOCÊ

Planta Baixa
Situação

01
01

Rua Judite Eduardo Pereira
Horizonte-Ce

mai./2021
000,00m2



LEGENDA

- R-1 Parada obrigatória
- R-3 Sentido proibido
- R-45 Proibido virar à direita
- R-19 Proibido trânsito de veículos automotores
- R-25a Vire à esquerda
- R-25b Vire à direita
- A-19 Sinaleira ou semáforo
- A-45 Rua sem saída
- Placa em barrete
- Placa em poste
- Indicação de Lombada
- Tachões

DIMENSÕES DE PLACAS	A	B	C	D	E	F
ATENÇÃO (R0-01/R0)	600	450	150	60	10	140
(R0-01/R0)	600	450	150	60	10	140

01 PLANTA BAIXA
Escala 1:200

CONTROLE PERMANENTE DE LICITAÇÃO
PL 353

Requerente:
Prefeitura Municipal de Horizonte

PREFEITURA DE HORIZONTE
DE MÃOS DADAS COM VOCÊ

Desenho:
P. de Situação - SITUAÇÃO

Folha nº: 01/01

Endereço da Obra:
Rua Eduardo Pereira da Silva
P. de Situação Horizonte-Ce

Data: mai-2021
Escala: 000.00m2
Arquivo: PT - 0376.189.20

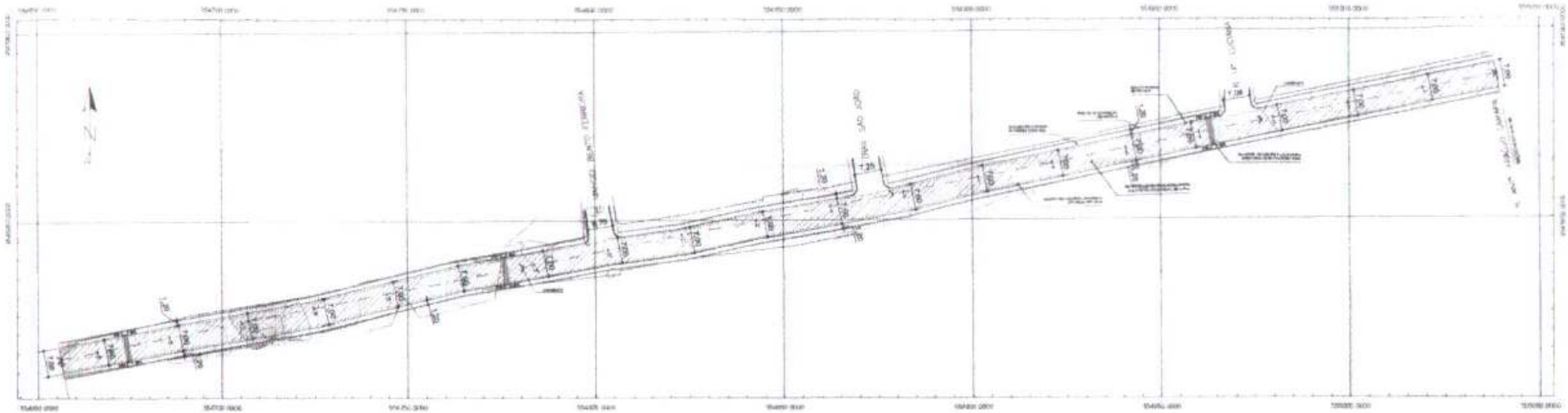



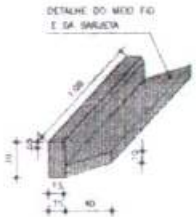

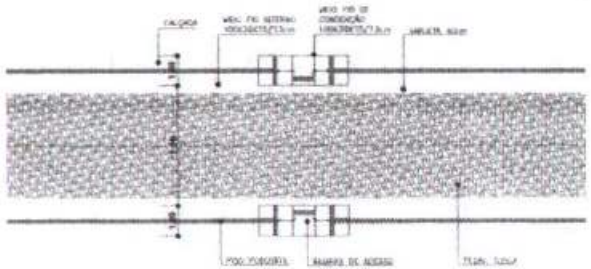

01 PLANTA BAIXA
Escala 1:100

02 SEÇÃO 01
Escala 1:50

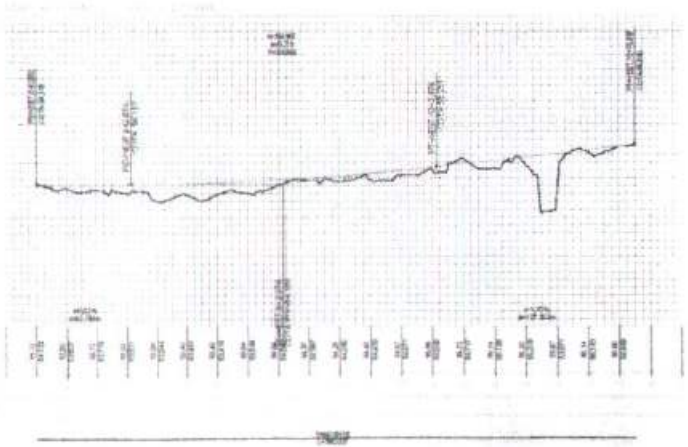

RAMPA PARA PASSEIOS

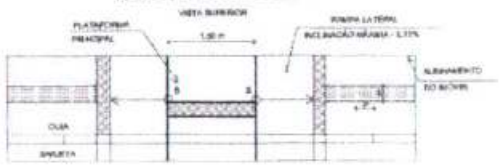

Prefeitura Municipal de Horizonte

PREFEITURA DE HORIZONTE
DE MAIS CIDADÃOS COM VOCÊ

Arquiteto: Hendrik José C. Silva
E-mail: hendrik@silva.com.br

Desenho: PLANTA BAIXA
Escala: INDICADA
Prancha nº: 01
Folha nº: 01

Data: mai-2021
Área de Construção:

Projeto: PAVIMENTAÇÃO VIÁRIA NO MUNICÍPIO DE HORIZONTE CE
PT - 1074188/20

COMISSÃO PERMANENTE DE LICITAÇÃO
PL 354

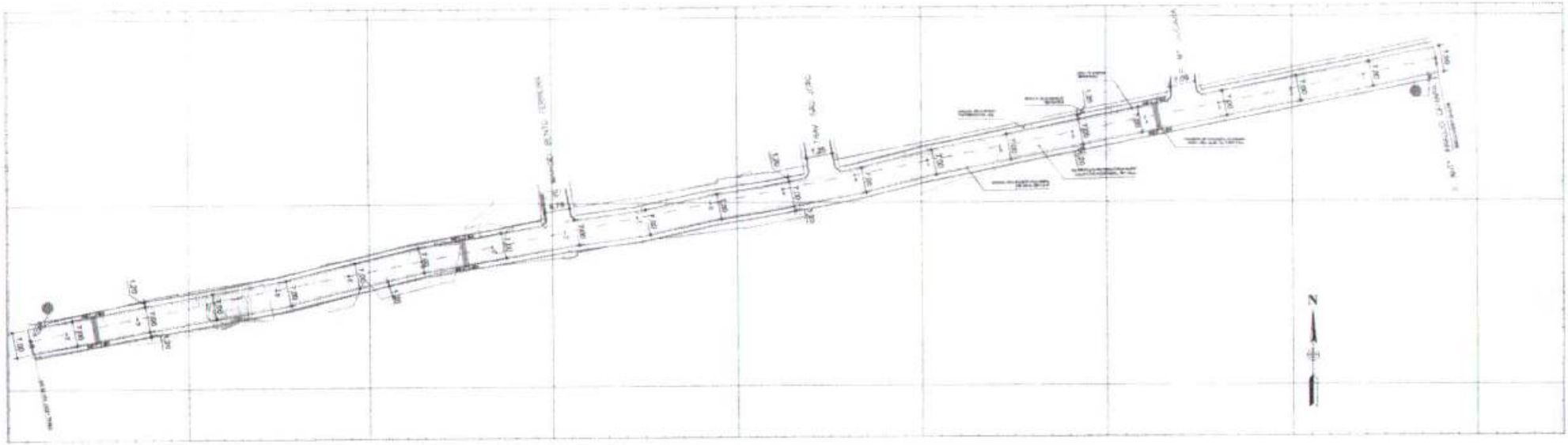

01 PLANTA BAIXA
Escala 1:500

LEGENDA

- R-1 Parada obrigatória
- R-3 Sentido proibido
- R-4a Proibido virar à direita
- R-10 Proibido trânsito de veículos automotores
- R-25a Vire à esquerda
- R-25b Vire à direita
- A-18 Sublombada ou ondulada
- A-45 Rua sem saída
- Placa em barreira
- Placa em poste
- Indicação de Lombada
- Tachões

02 DET. PLACAS
Escala 1:25

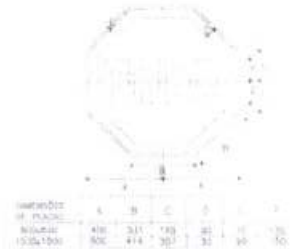

DIMENSÕES DE PLACAS	A	B	C	D	E	F
500x500	400	311	189	80	15	20
1000x1000	800	414	307	80	15	20

01 PLANTA BAIXA
Escala 1:25

COMISSÃO PERMANENTE DE LICITAÇÃO
FLS. 355

Prefeitura Municipal de Horizonte

PREFEITURA DE HORIZONTE
SE VAIDA DAGRA COM VOCÊ

P. Sinalização - SINALIZAÇÃO

01
01

Endereço da Obra: Rua Francisco Gerardo (Rio Preto) Horizonte-Ce

Data: maio 2021

Área de Pavimentação

Assunto: PMH DE PONTA TECNICAMENTE MUNICÍPIO DE HORIZONTE CE
PF - 10241/08 30

80

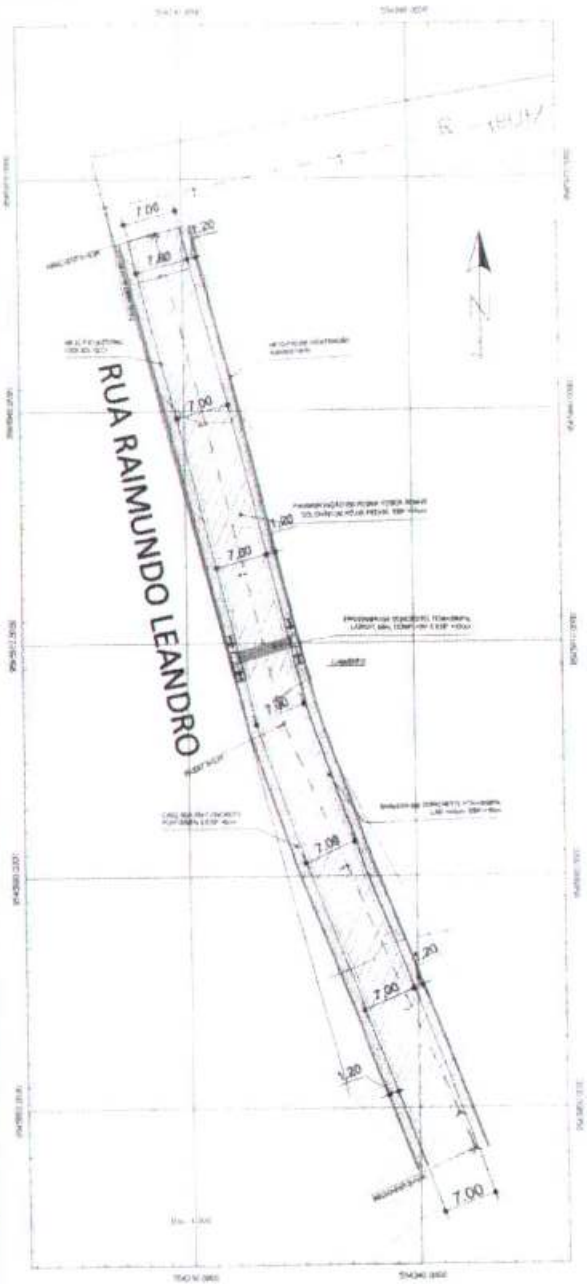



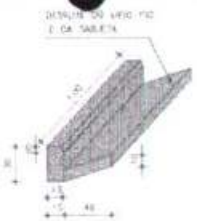



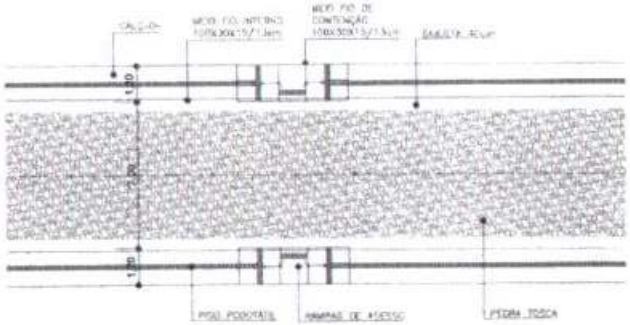

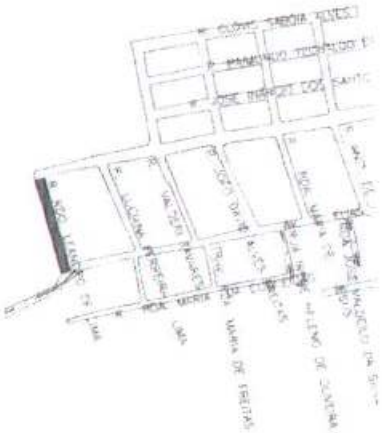

RAMPA PARA PASSEIOS

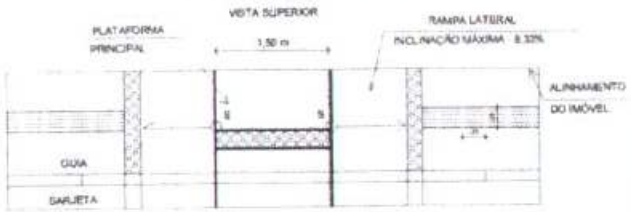

Prefeitura Municipal de Horizonte

PREFEITURA DE HORIZONTE
DE MÃOS DADAS COM VOCÊ

PLANTA BAIXA
INDICADAS

01
01

01-08-2001

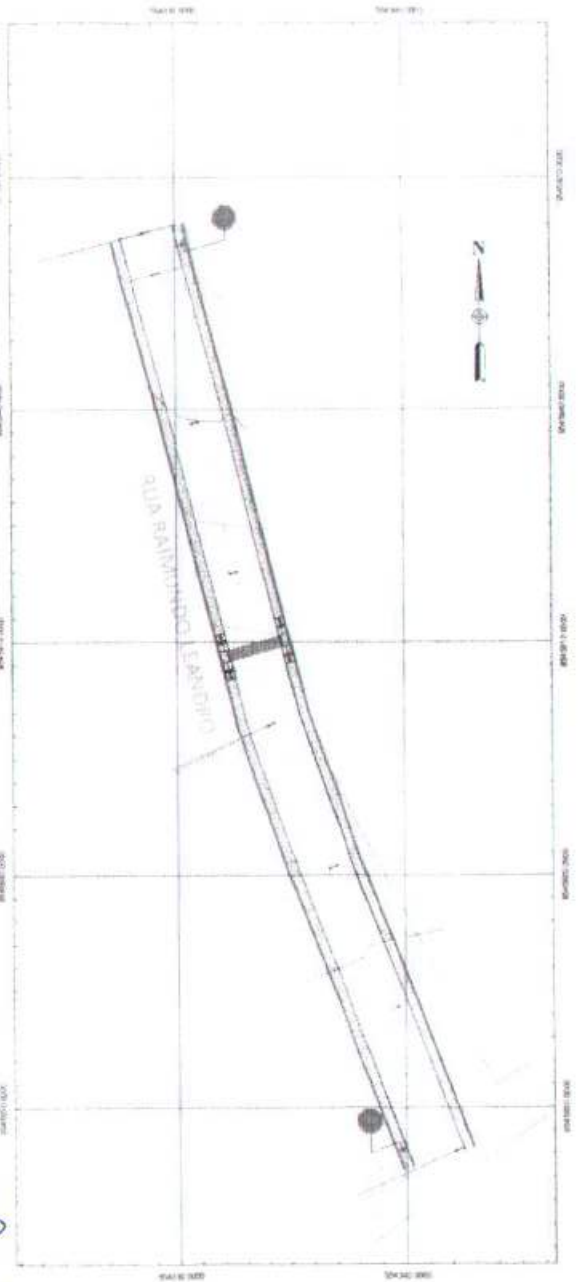

01 PLANTA BAIXA
Escala 1:500

LEGENDA

- R-1 Parada obrigatória
- R-3 Sentido proibido
- R-6b Proibido virar à direita
- R-10 Proibido trânsito de veículos automotores
- R-25a Vire à esquerda
- R-25b Vire à direita
- A-18 Cascalho ou brita solta
- A-45 Rua sem saída
- Rua sem barreira
- Rua sem poste
- Indicação de lombada
- Textões

DIMENSÕES DE PLACAS	A	B	C	D	E	F
ANGULARES	400	111	145	72	12	120
TUBOS (ø50)	500	[illegible]	207	50	12	25

01 PLANTA BAIXA
Escala 1:500

02 DET. PLACAS
Escala 1:25

Prefeitura Municipal de Honzonte

PREFEITURA DE HONZONTE
DE MÃOS DADAS COM VOCÊ

Desenho: AutoCAD

P. de Sinalização - SINALIZAÇÃO

Prancha nº 01/01

Data: mês/2021

Área de Planificação: 0,00m2

PT - 107/2020

COMISSÃO PERMANENTE DE LICITAÇÃO

Fl. 357

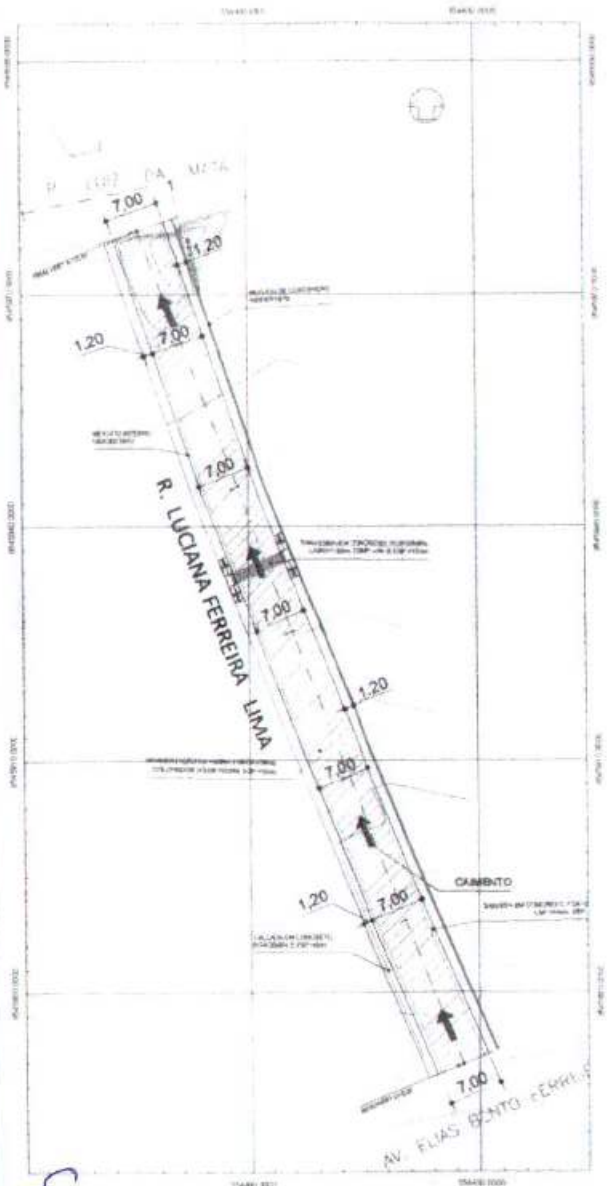

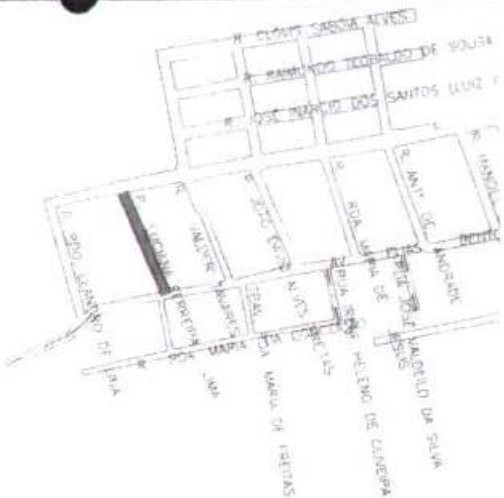

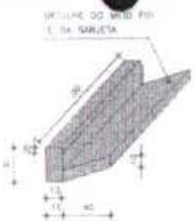



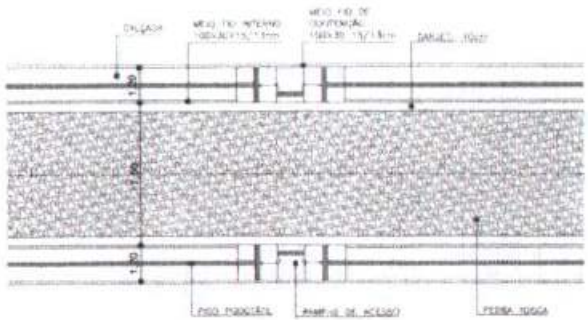

RAMPA PARA PASSEIOS

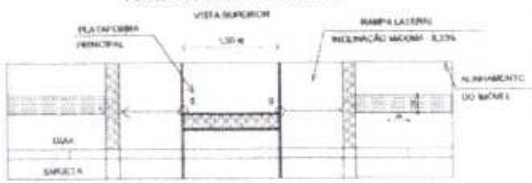

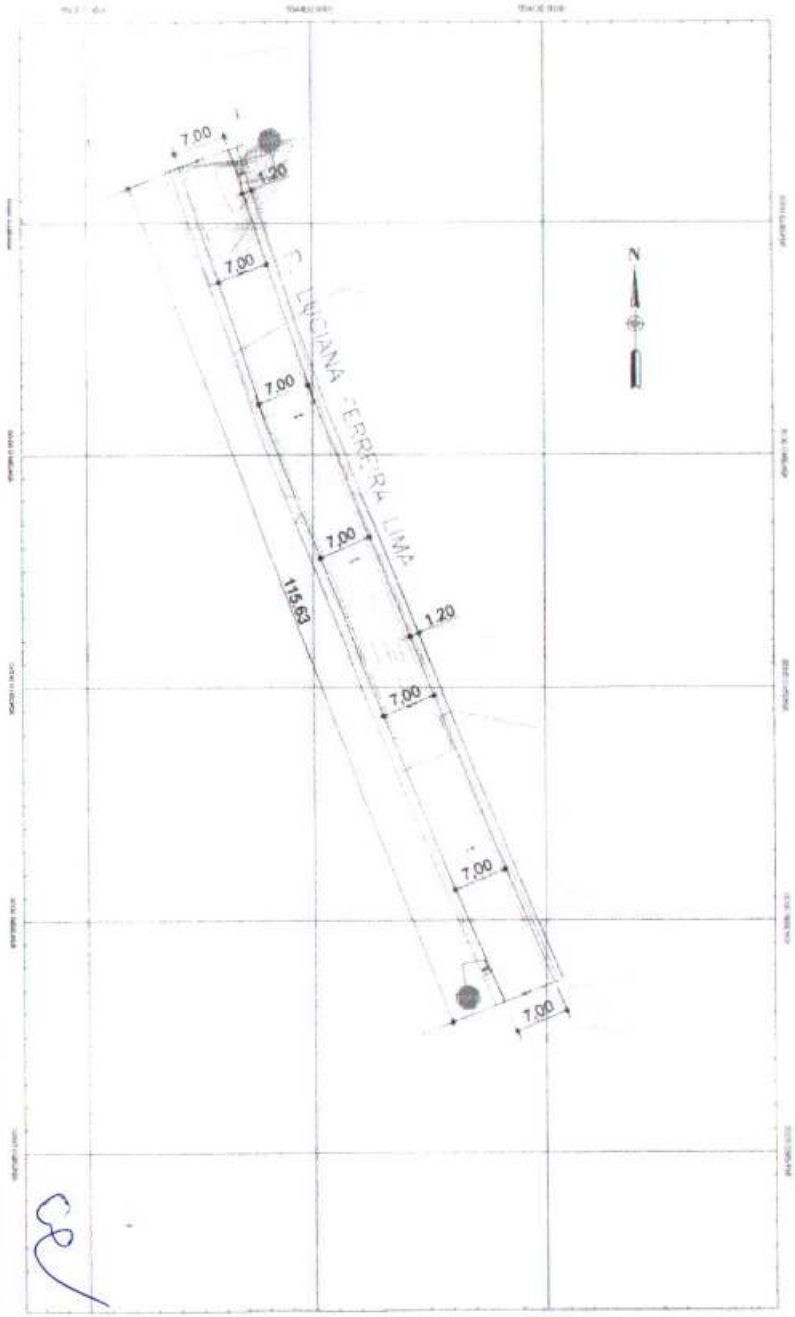

01 PLANTA BASE
Escala 1:500



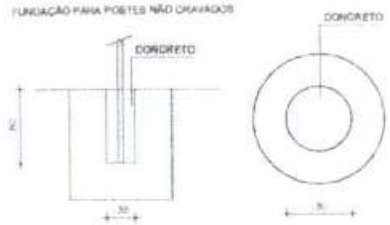

02 DET. PLACAS
Escala 1:15

LEGENDA

- R-1 Parada obrigatória
- R-3 Sentido proibido
- R-4b Proibido virar à direita
- R-10 Proibido trânsito de veículos automotores
- R-25a Vire à esquerda
- R-25b Vire à direita
- A-18 Declívio ou lombada
- A-45 Rua sem saída
- Placa em balaústre
- Placa em poste
- Indicação da Lombada
- Tachões



DIMENSÕES DE PLACAS	A	B	C	D	E	F
MEDIDAS	400	331	145	80	70	120
MEDIDAS 150%	600	414	217	120	105	180

01 PLANTA BASE
Escala 1:20

Prefeitura Municipal de Horizonte

PREFEITURA DE HORIZONTE
O MAIOR CRESCIMENTO DO NORTE

Projetista:
Antônio Heredy Gurgel Silva
E-mail: heredy@ufc.br

Projeto:
P. de Situação - SINALIZAÇÃO

Prancha nº
01
01

Endereço da Obra:
Rua Luciana Ferreira Lima

Data: 01-08-2011

Escala: 1:500

Anotações:
Nº de Registro Técnico e Responsável em Arquitetura: 13
PT - 1074169-33

CONSELHO REGIONAL DE ARQUITETURA
Nº 359

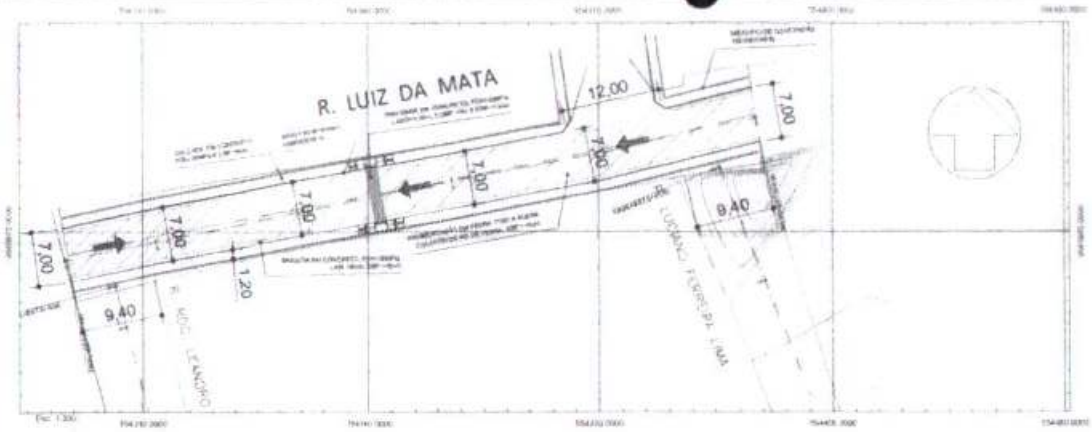

01 PLANTA BAIXA
Escala 1:50

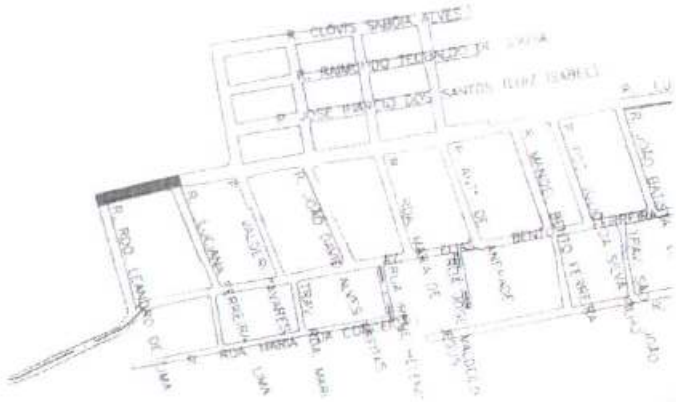



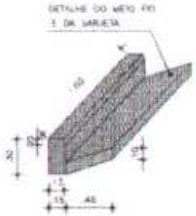



Obs.: 1-O meio-fio de contenção só será usado onde não houver muro legal, a largura do colchão será de 1,70 e será o cálculo dos quantitativos, será de 1,20cm.

02 SEÇÃO TIPO
Escala 1:50

RAMPA PARA PASSEIOS

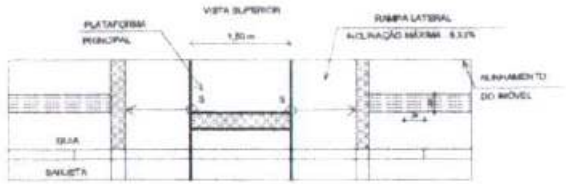

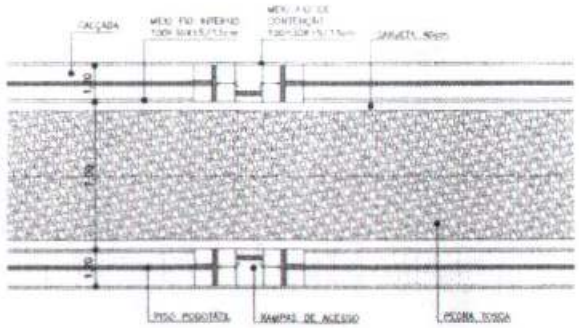

COMISSÃO PERMANENTE DE LICITAÇÃO
PL 360

Prefeitura Municipal de Horizonte

PREFEITURA DE HORIZONTE

Desenho: Planta Baixa
Prancha: 01
Indicação: 01
Endereço: Rua Luiz da Mata
Escala: 1:50
Data: mai-2021
Área de Construção: 0,00m2
Obra: PAV. EM BLOCOS VIBRADOS NA RUA LUIZ DA MATA
PT - 127-4188.22

8

01 PLANTA BAIXA
Escala 1:100

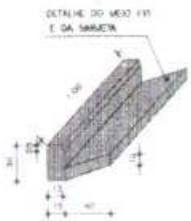

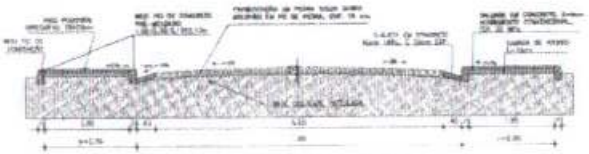

02 SEÇÃO TIPO
Escala 1:50

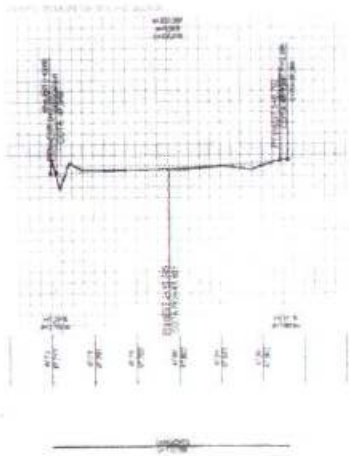

RAMPA PARA PASSEIOS

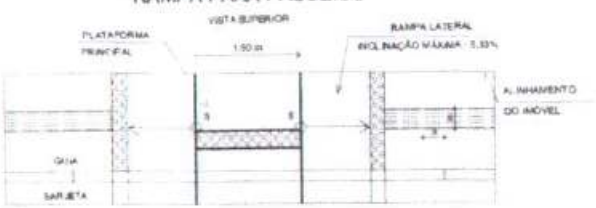

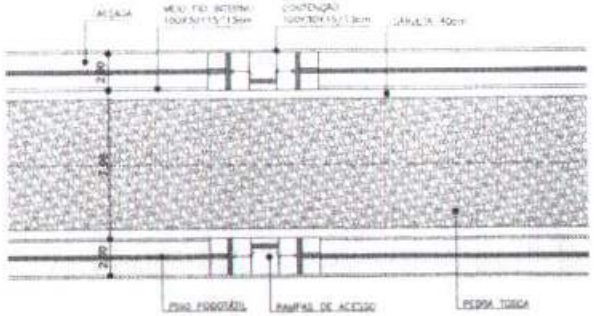

CONCESSÃO PERMANENTE DE USO
Nº 367

Prefeitura Municipal de Horizonte

PREFEITURA DE HORIZONTE

PLANTA BAIXA
Escala
INDICADAS

01
01

Endereço da Obra
Rua Petronilha Maria
Horizonte-Ce

Data
Mês 2021

Obra: EM PRAÇA TOSCA NO MUNICÍPIO DE HORIZONTE-CE
PT - 1314166-20

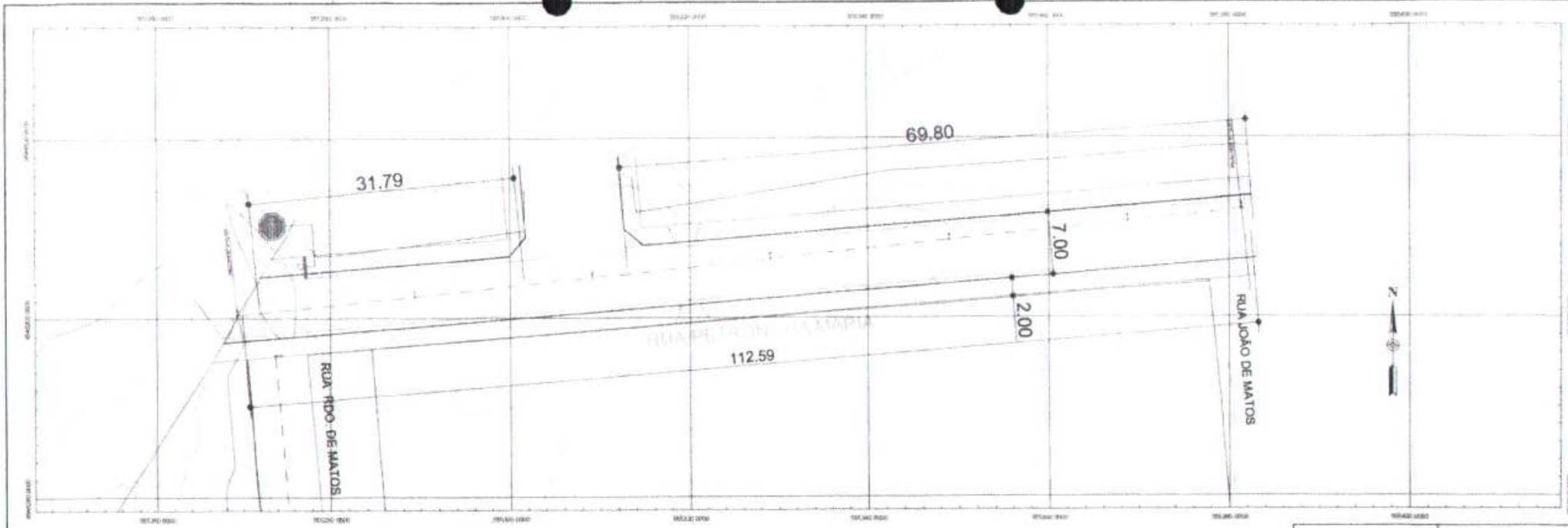

01 PLANTA BASE
Escala 1:100

LEGENDA

- R-1 Parada obrigatória
- R-3 Sentido proibido
- R-4b Proibido virar à direita
- R-10 Proibido trânsito de veículos automotores
- R-25a Vire à esquerda
- R-25b Vire à direita
- A-18 Gotículas ou lombada
- A-45 Rua sem saída
- Placa em balaústre
- Placa em poste
- Indicação da Lombada
- Tachões



02 DET. PLACAS
Escala 1:25

01 PLANTA BASE
Escala 1:100

COMISSÃO PERMANENTE DE LICITAÇÃO
FL. 362

Prefeitura Municipal de Horizonte

PREFEITURA DE HORIZONTE

P de Sinação - SINALIZAÇÃO

Prancha nº 01 / 01

Endereço da Obra
Rua Professor Maria
Horizonte-Ce

mai-2021

PT - 1074169.59

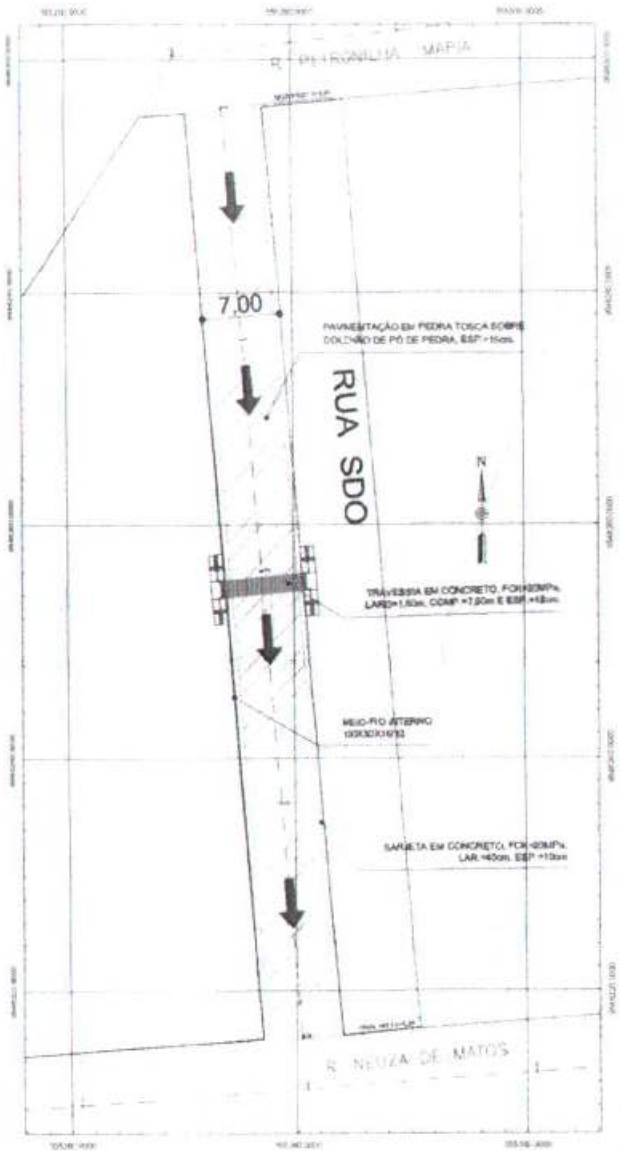

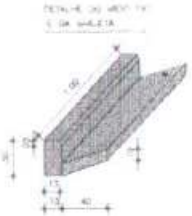



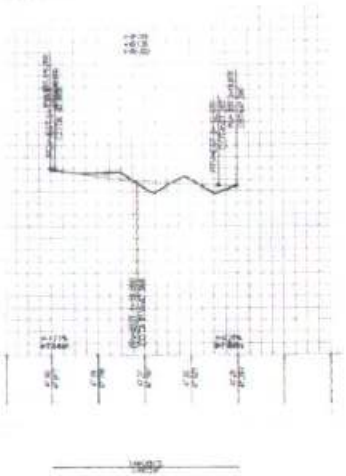

RAMPA PARA PASSEIOS

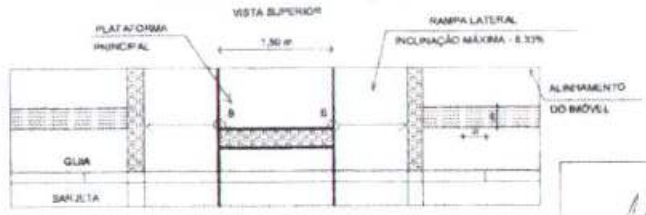

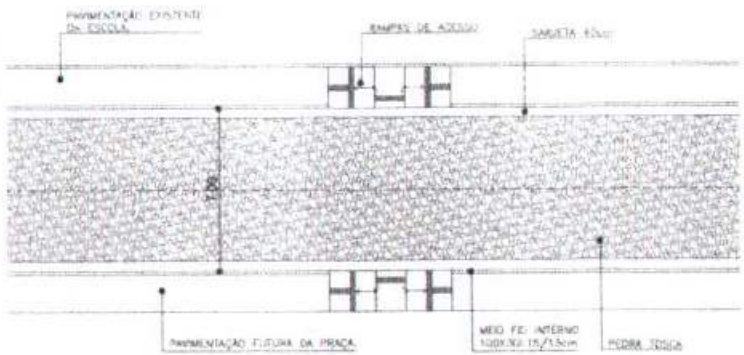

Prefeitura Municipal de Horizonte

Planta Baixa

NOVEMBRO 2001

01
01

COMISSÃO PERMANENTE DE LICITAÇÃO

363

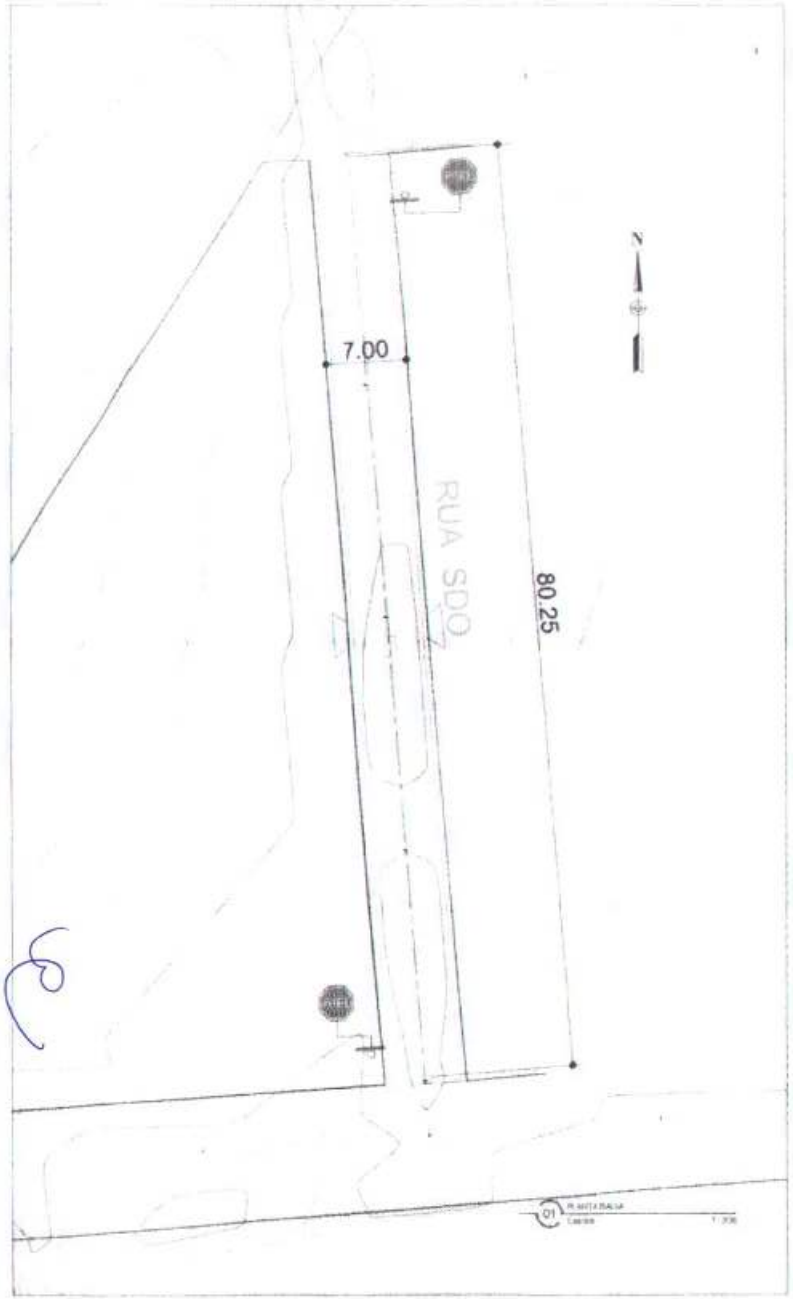

01 PLANTA BASE
Escala 1:200



02 DET. PLACAS
Escala 1:25

01 PLANTA BASE
Escala 1:200

LEGENDA

- R-1 Parada obrigatória
- R-3 Sentido proibido
- R-4b Proibido virar à direita
- R-10 Proibido trânsito de veículos automotores
- R-25a Vire à esquerda
- R-25b Vire à direita
- A-18 Cruzamento ou bifurcação
- A-45 Rua sem saída
- Placa em balcão
- Placa em poste
- Indicação da Lombada
- Tachões

CONCURSO PERMANENTE DE LICITAÇÃO
FLS. 364

Prefeitura Municipal de Horizonte

PREFEITURA DE HORIZONTE
DE MÃOS DADAS COM VOCÊ

Projeto:
Planta de Situação
Escala:
Prancha nº: 01 / 01
Endereço:
Rua SDO
Horizonte - Ce

Desenho:

Data: mai./2021

Equipe:
PT - 107/2021 DO

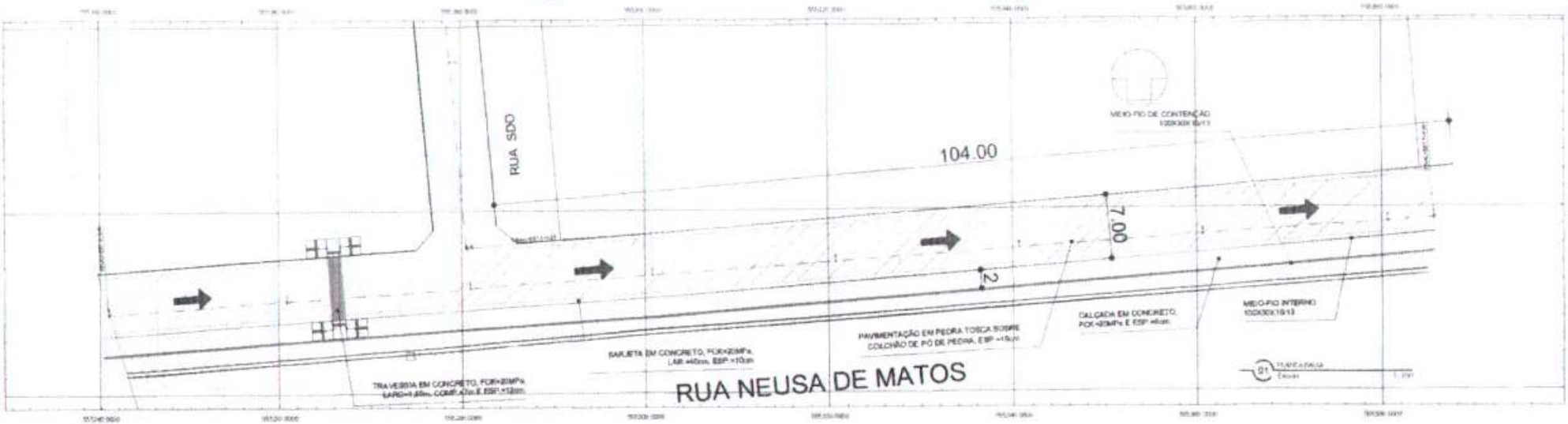

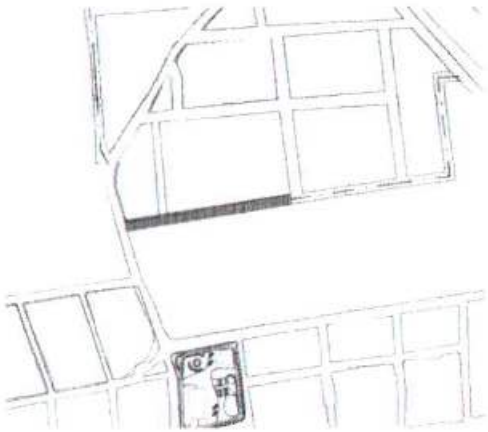

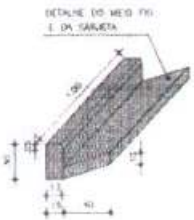



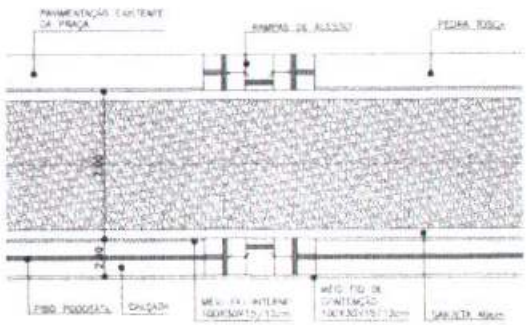



Prefeitura Municipal de Honzonte

PREFEITURA DE HONZONTE

PLANTA BAIXA

01/01

mai-2021

CONSELHO PERMANENTE DE LICITAÇÃO

01 PLANTA BAIXA
Escala 1:200

LEGENDA

- R-1 Painela obrigatória
- R-3 Sentido proibido
- R-45 Proibido virar à direita
- R-10 Proibido trânsito de veículos automotores
- R-26a Vire à esquerda
- R-26b Vire à direita
- A-18 Semáforo ou lombada
- A-45 Rua sem saída
- Placa em balaústre
- Placa em poste
- Indicação de Lombada
- Tachões



02 DET. PLACAS
Escala 1:25





01 PLANTA BAIXA
Escala 1:25

Prefeitura Municipal de Horizonte

PREFEITURA DE HORIZONTE

P. de Situação - SINALIZAÇÃO

01
01

Mês 2021

COMISSÃO PERMANENTE DE LICITAÇÃO
FL. 366